

**Final Resettlement Action Plan**  
**on**  
**Comprehensive Environmental & Social Impact Assessment**  
**including Land Acquisition Plan and Resettlement Action Plan Studies**  
**for Establishing Proposed Nawabganj Economic Zone, BEZA**



## Acknowledgements

The Center for Environmental and Geographic Information Services (CEGIS), a public trust under the Ministry of Water Resources, is greatly indebted to Bangladesh Economic Zone Authority (BEZA) for entrusting CEGIS to conduct the study titled "Environmental Impact Assessment (EIA) including Land Acquisition Plan (LAP) and Resettlement Action Plan (RAP) Study of Nawabganj Economic Zone BEZA" Project. CEGIS expresses its gratitude to Mr. Paban Chowdhury, Former Executive Chairman of BEZA for his prudent guidance and suggestions in conducting the study.

CEGIS also express its deep gratitude to Mr. Shaikh Yusuf Harun, Executive Chairman (Senior Secretary), BEZA for extending his valuable advises to the Study Teams in performing the assigned services.

CEGIS is grateful to Mr. Mohammed Erfan Sharif, Executive Member, Planning & Development (Additional Secretary), Mr. Md. Moniruzzaman, General Manager, Investment Promotion (Joint Secretary) and Mr. Doyananda Debnath, General Manager, Planning & Development (Joint Secretary) for extending their cordial cooperation and continuous guidance to the Study Teams from the very beginning in conducting the EIA, LAP and RAP Studies. CEGIS is also thankful to Mr. Fazle Elahi Oli, Former Deputy Manager, Planning & Development (Senior Assistant Secretary), Md. Nikaruzzaman, Senior Assistant Secretary, Deputy Manager, Sabrin Chowdhury, Senior Assistant Secretary, Deputy Manager, (Planning & Development), Shenjuti Barua, Deputy Controller, Deputy manager (Monitoring), Mr. Md. Abdul Quader Khan (Social Consultant) and all other relevant consultants of BEZA for their valuable support in conducting the study.

The EIA Team of CEGIS express its gratitude to the District Commissioner (DC), Dhaka and Munshiganj Districts, Upazila Nirbahi Officer (UNO) of Nawabganj and Sirajdikhan Upazilas, Assistant Commissioner (Land) of Nawabganj and Sirajdikhan for their all-out cooperation during the field visit, relevant documents collections and consultation process. The Team is also grateful to all respondents /stakeholders for providing valuable data/information and participation in the group discussions and consultation meetings.



# Table of Contents

<b>Acknowledgements</b> .....	<b>i</b>
<b>List of Tables</b> .....	<b>vi</b>
<b>List of Figures</b> .....	<b>vii</b>
<b>Abbreviations and Acronyms</b> .....	<b>ix</b>
<b>Executive Summary</b> .....	<b>xi</b>
<b>1. Introduction</b> .....	<b>1</b>
1.1 Background .....	1
1.2 Project Brief .....	1
1.3 Rationale for Preparation of Resettlement Action Plan (RAP).....	5
1.4 Objectives of RAP Study.....	5
1.5 Scope of RAP Study .....	5
1.6 Methodology .....	6
1.6.1 Initial Review & Collection of Alignment.....	7
1.6.2 Checklist/Questionnaire Development .....	7
1.6.3 Training of Resettlement Workers (RWs) or Field Researchers (FRs).....	7
1.6.4 Survey.....	7
1.6.5 Video Filming .....	8
1.7 Measures to Minimize Impact.....	8
1.8 Eligibility and Cut-Off-Dates .....	8
<b>2. Socio-economic Baseline Information</b> .....	<b>9</b>
2.1 Demographic Profile .....	9
2.1.1 Population and Household.....	9
2.1.2 Age Composition.....	9
2.2 Employment, Livelihood and Income.....	10
2.2.1 Employment Status .....	10
2.2.2 Occupational Status.....	10
2.2.3 Income Level .....	11
2.3 Literacy Rate.....	11
2.4 Standard of Living .....	12
2.4.1 Housing Condition .....	12
2.4.2 Sanitation Facility.....	13
2.4.3 Drinking Water .....	13
<b>3. Impact of Land Acquisition and Scope of Resettlement</b> .....	<b>15</b>
3.1 General Impacts.....	15

3.2	Impact on Land .....	15
3.3	Impact on Land Owning Households .....	16
3.4	Impact on Structures.....	16
3.5	Impact on Crop Production.....	16
3.6	Impact on Income .....	17
3.7	Impact on Livelihood .....	17
3.8	Vulnerable Households.....	17
3.9	Other Impact.....	17
<b>4.</b>	<b>Public Consultations .....</b>	<b>19</b>
4.1	Introduction .....	19
4.2	Objectives and Purpose of Stakeholder Consultation .....	19
4.3	Identification of Stakeholders.....	19
4.4	Approach and Methodology.....	19
4.5	Major Problems and Suggested Measures.....	20
<b>5.</b>	<b>Legal and Policy Framework.....</b>	<b>25</b>
5.1	Introduction.....	25
5.2	The National Law for Land Acquisition in Bangladesh.....	25
5.3	Social Safeguards Policy Compliance.....	26
5.3.1	Impact Mitigation Principles of BEZA .....	27
5.3.2	Eligibility for Compensation and Assistance.....	27
5.3.3	Compensation Principles and Standards .....	28
5.3.4	Compensation Payment.....	29
5.3.5	Entitlement Matrix.....	30
5.3.6	Core Principles of the Project.....	31
<b>6.</b>	<b>Livelihood Restoration Plan.....</b>	<b>33</b>
6.1	Livelihood Restoration Strategy .....	33
6.2	Livelihood Restoration Assistance Packages for the PAPs .....	33
<b>7.</b>	<b>Grievance Redress Mechanism.....</b>	<b>35</b>
7.1	Requirements of Grievance Redress Mechanism .....	35
7.2	Composition of GRC.....	35
7.2.1	Composition of Local Level GRC .....	35
7.2.2	Project Level GRC .....	36
<b>8.</b>	<b>Institutional Arrangement for Implementation of RAP .....</b>	<b>37</b>
8.1	Introduction .....	37
8.2	Project Implementation Unit (PIU) .....	37
8.3	Roles and Responsibilities of the PIU and Other Agencies .....	37

8.4	Way to Deal with Female PAPs.....	40
<b>9.</b>	<b>Resettlement Costs and Budget.....</b>	<b>41</b>
9.1	Introduction.....	41
9.2	Calculation/Valuation of Estimated Costs.....	41
9.3	Summary of Land Acquisition and Resettlement Budget.....	41
9.4	Assessment of Unit Value of Land for Compensation.....	42
9.4.1	Replacement Value of Land .....	43
9.4.2	Compensation for Structures .....	44
9.4.3	Compensation for Crops.....	44
9.4.4	Compensation for Trees .....	45
9.4.5	Cost for Assistance and Others.....	45
9.5	Approval of Resettlement Budget .....	46
<b>10.</b>	<b>Monitoring &amp; Reporting.....</b>	<b>47</b>
10.1	Requirement of Monitoring .....	47
10.2	Internal Monitoring .....	47
10.3	Monitoring Procedure .....	47
10.4	Monitoring Indicators.....	48
10.5	Reporting Arrangements.....	49
	<b>Appendix 1: List of Land Owners of Project Area and Approach Road .....</b>	<b>51</b>
	<b>Appendix 2: List of Participants of Stakeholder Consultations.....</b>	<b>109</b>
	<b>Appendix 3: Comments and Responses of RAP .....</b>	<b>111</b>

## List of Tables

Table 2.1: Demographic Profile .....	9
Table 2.2: Income Level by Occupations.....	11
Table 3.1: Summary of Impact.....	15
Table 3.2: Proposed Land Acquisition for Nawabganj EZ.....	15
Table 3.3: Crop-wise Production (in MT) in the Project Area.....	17
Table 3.4: Livelihood Dependent on the Project Land.....	17
Table 4.1: Stakeholders to be Involved in the Project .....	19
Table 4.2: Location of Consultation and Discussion during the Field Visit.....	20
Table 4.3: Locally Raised Issues and Concerns .....	21
Table 4.4: Summary of Major Problems and Suggested Solution by the Local Stakeholders .....	23
Table 5.1: Matters to be Considered in Determining Compensation .....	26
Table 6.1: Proposed Livelihood Restoration Program by Affected Households and Implementing Organization .....	34
Table 7.1: Local Level GRC Members by Position in the Committee .....	36
Table 8.1: Institutional Responsibility for Compensation and Resettlement Activity .....	40
Table 9.1: Summary Budget .....	42
Table 9.2: Average Actual Rate of Land in Project Area.....	43
Table 9.3: Estimated Amount of Land Compensation for the Project.....	43
Table 9.4: Estimated Amount of Structures Compensation for the Project.....	44
Table 9.5: Estimated Amount of Compensation for Affected Crops .....	44
Table 9.6: Estimated Amount of Compensation for Affected Trees.....	45
Table 9.7: Estimated Assistance and Other Costs for RAP Implementation .....	45
Table 9.8: Estimated Costs for LRP .....	46
Table 10.1: Potential Indicators for Monitoring.....	48
Table 10.2: Reporting Arrangements.....	50



## List of Figures

Figure 1.1: Proposed Site of Nawabganj Economic Zones .....	2
Figure 1.2: Land Use Plan of the Proposed EZ Project.....	3
Figure 1.3: Existing Land Use Map .....	4
Figure 1.4: Tasks and Methodology for Preparation of the RAP .....	6
Figure 2.1: Age Structure of People in the Study Area (in percentage) .....	9
Figure 2.2: Employment Status of the Study Area.....	10
Figure 2.3: Occupation Status of the Studied Population.....	11
Figure 2.4: Literacy Rate among the Studied Population.....	12
Figure 2.5: Housing Condition by Households (%).....	12
Figure 2.6: Sanitation Facility by Households (%).....	13
Figure 3.1: Part of Project Area Land and Cultivation on the Project' Land .....	16
Figure 3.2: Affected Pucca and Kutcha House in the Project Area.....	16



## Abbreviations and Acronyms

AH	Affected Households
ARIPA	Acquisition and Requisition of Immovable Property Act
BBS	Bangladesh Bureau of Statistics
BEZA	Bangladesh Economic Zones Authority
BUTM	Bangladesh Universe Transverse Mercator
CMP	Current Market Price
CUL	Compensation Under Law
DC	Deputy Commissioner
DLRS	Department of Land Record and Survey
DoE	Department of Environment
DPP	Development Project Proposal
EA	Executing Agency
EPC	Engineering, Procurement, and Construction
ESIA	Environmental and Social Impact Assessment
EZ	Economic Zones
FGD	Focus Group Discussion
FR	Field Researcher
FS	Feasibility Study
GO	Government Organization
GoB	Government of Bangladesh
GRC	Grievance Redress Committees
GRM	Grievance Redress Mechanism
HCG	House Construction Grant
HTG	House Transfer Grant
IA	Implementing Agency
IEE	Initial Environmental Examination
ILO	International Labour Organization
IoL	Inventory of Losses (IoL)
LA	Land Acquisition
LAO	Land Acquisition Officer
LAP	Land Acquisition Plan
LGI	Local Government Institution
LRP	Livelihood Restoration Plan
NGO	Non-Government Organization
PAP	Project Affected Person
PD	Project Director
PIU	Project Implementation Unit
PMO	Prime Minister's Office

PSDSP	Private Sector Development Support Project
PVAC	Property Valuation Advisory Committee
PVS	Property Valuation Survey
PwC	Price Waterhouse Coopers
PWD	Public Works Department
RAP	Resettlement Action Plan
RSMF	Resettlement and Social Management Framework
RU	Resettlement Unit
RW	Resettlement Worker
SCC	Site Clearance Certificate
SCM	Stakeholder Consultation Meeting
SES	Socio – Economic Survey
SSU	Social Safeguard Unit
TA	Transition Allowance
ToR	Terms of References
UNO	Upazila Nirbahi Officer

## Executive Summary

Bangladesh Economic Zone Authority (BEZA) has approval to establish 97 Economic Zones (EZ) all over the country; Nawabganj Economic Zone will be one of them to be located at Nawabganj Upazila of Dhaka District. The proposed Nawabganj EZ will be a very important industrial hub after constructing the Dhaka Mawa Express Highway connecting Padma Bridge, which will make a smart and rapid communication network with the Nawabganj to Dhaka as well as southwest region of the country.

A total area of around 892 acres of both private and government/khas land is required for establishing the proposed EZ. Land acquisition will be required for the proposed Nawabganj EZ project which will impact on land, crops and farm based livelihoods mainly. The project affected persons will lose their access to land and incur loss of income. The Resettlement Action Plan (RAP) is, therefore, proposed for preparing compensation packages following national laws and policies. The RAP includes livelihood restoration plan (LRP) in making up 2496 affected households' losses and enhancing their socio-economic condition. All of the affected households will lose their private land, five (5) households will lose their residential structures along with the land. The affected land produces 1095 MT crops (paddy, spices, oil seeds) per year. These crops are produced by the contribution of project affected owner farmers, lessees and agricultural laborers.

People's attitude towards the proposed project is positive; they feel that implementation of this project would play a great role for development of the region as well as the country in general. They, however, expressed their concerns on fixing the mauza rate, value of crops, and livelihood restoration assistance. Mauza rates should be higher as like as the prevailing mauza rates of Nawabganj and Sirajdikhan Upazilas. Besides, their land produces high value crops; they will lose their livelihoods along with the valuable land. They should be compensated justly and properly.

The compensation packages are prepared based on the national Act: (i) the Acquisition and Requisition of Immovable Property Act 2017 (Act 2017), and (ii) Resettlement and Social Management Framework (RSMF) under Private Sector Development Support Project (PSDSP) of BEZA. The Act 2017 details out the land acquisition and requisition process and way of determining compensation for loss and damages of properties. It under section 4 (13) permits the acquisition of the land of religious institutions for a public purpose by relocating and rebuilding on own money of the Requiring Person or Organization. It has provision of compensation payment for affected land, structures, trees, crops and any other damages caused by acquisition for public purposes. Matters to be considered in determining compensation payment provisioned in the Act 2017 is furnished below.

Relevant Section under the Act 2017	Steps in the Process	Responsibility
Section 9 (1)	Valuation of assets will consider: (i) Average market price of land of the same category in the last 12 months; (ii) Impact on existing crops and trees; (iii) Impact on other remaining adjacent properties; (iv) Impact on properties and income; and (v) Relocation cost for businesses, residential dwellings etc.	Deputy Commissioner
Section 9 (2)	Additional 200% compensation on current mauza rate is added to the estimated value. If private organizations acquire, added compensation will be 300%.	Deputy Commissioner
Section 9 (3)	Additional 100% compensation on top of the current market price for impacts mentioned under section 9(1) and (2).	Deputy Commissioner
Section 9 (4)	Other than the compensation measures mentioned in Section 9 (sub-sections 1-3) appropriate action should be taken in prescribed form for resettlement of the displaced households/persons.	Deputy Commissioner & BEZA

Where impacts are found unavoidable, BEZA will plan to mitigate them in accordance with the following principles:

- Resettlement of the project affected persons will be planned and carried out as an integral part of developing the EZs and their off-site support infrastructures.
- Absence of legal titles in cases of khas and other public land users will not be considered a bar to resettlement assistance, especially for the socioeconomically vulnerable groups.
- Vulnerability, in terms of socioeconomic characteristics of the affected persons/ households will be identified and mitigated.
- Homestead losers, including the poor and vulnerable households squatting on khas and other public lands, will be assisted with physical relocation and provision of basic facilities like water supply, sanitation, etc.
- In order to preserve their social support networks, private homestead losers who have been living in groups will be relocated, to the extent possible, together in the designated sites.
- Assets like equipment, machineries or parts/components thereof that can be dismantled and moved away intact will not be eligible for compensation, but the owners will be paid the actual costs for dismantling and moving them to the new locations.

The livelihood restoration strategy of the Project includes the criteria for the PAPs, which are as follows:

- delivery of transitional allowance at three times the value of the crops produced in one year in the acquired portion of land, if the acquired land is agricultural and amount to 20% or more of the total productive area as per good practices of BEZA. It is, however, proposed here in the LRP that the PAPs who will lose less than 20% of the total productive land due to the Project should also be considered for livelihood restoration assistance;
- offering livelihood restoration assistance (training and seed money to PAPs) that will help the PAPs in their efforts to restore, where possible improve, their livelihoods to pre-Project levels through a targeted LRP; and
- providing employment opportunities during construction period where possible.

Considering BEZA's policy commitments and good practices for land acquisition and resettlement, BEZA will establish a two-tier Grievance Redress Mechanism (GRM), in which the project affected persons will have the chance to file a complaint of their legitimate grievances against the activities of the project, to address complaints and grievances in acquiring land and RAP implementation. The mechanism will, however, not obstruct an aggrieved person's right to go to the courts of law. In two-tier GRM, one each of two Grievance Redress Committees (GRCs) will be formed, respectively at local level (site/union/upazila) and at project/PIU level to be known as first level and second level.

Institutional Arrangement for RAP implementation specified the role of DC's, PD, Social safeguard Unit of BEZA, Assistant Manager (Resettlement) BEZA and Implementing Agency (IA). A property Valuation Advisory Committee (PVAC) has been proposed which consists 7 members in the committee. In this regard, female representation has been ensured with an appropriate way to deal with gender sensitive issues.

The total estimated cost for implementation of the RAP is BDT 6136.49 million. This budget includes compensation for land, structures, crops and trees with associated assistance or grant. The CUL value of land considers additional 200% premium with the mauza rate of land; 100% premium with the prices of standing crops, trees and shifting cost of structures for compensation. Contingency costs are also calculated and incorporated in this budget. The land acquisition and resettlement fund will be provided by the Project Executing Agency (i.e., BEZA).

Monitoring will be done both internally and externally to provide feedback to the PIU, BEZA and to assess the effectiveness of the RAP policy and implementation. Internal monitoring will be carried out by the Resettlement Unit (RU) of BEZA through their field offices and prepare monthly reports on the progress of RAP implementation. The Social Safeguard Specialist/Supervision Consultant will monitor implementing progress and submit quarterly progress reports of RAP implementation to the PD. The external monitoring agency to be appointed by BEZA will carry out the evaluation of the RAP implementation. EMA will suggest actions for addressing the issues if any and corrective measures to be implemented by the PIU and EA to ensure the safeguards management is fully consistent with RAP provisions.





# 1. Introduction

## 1.1 Background

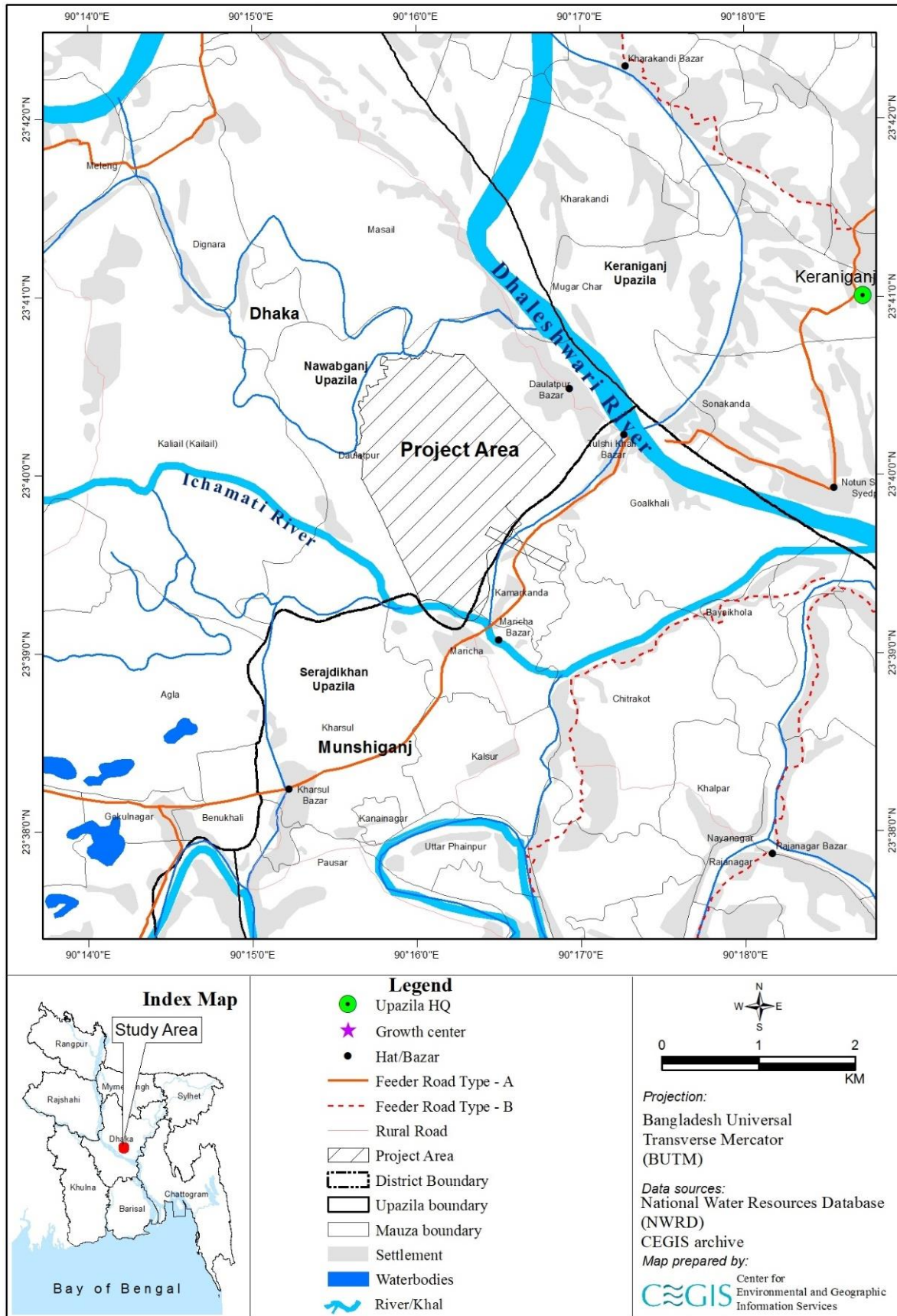
Target to be a higher middle-income country by 2031 and developed country by 2041, BEZA is working to establish economic zones in all potential areas in the country including backward and underdeveloped regions with a view to encouraging rapid economic development through increasing diversified industries, employment, production and export. For achieving the national agenda, BEZA has got approval to establish 97 Economic Zones (EZ) all over the country, of which 68 EZ has been initiated by the government including this proposed Nawabganj EZ and rest 29 by the private investors.

Land acquisition will be required for the proposed Nawabganj EZ project where the issue of land and crop loss and livelihood impact have been identified. In this regard, the Resettlement Action Plan (RAP) has been proposed for preparing compensation package following the guideline of GoB under the ARIPA 2017. According to the feasibility and LAP report, no housing or commercial structures are found to be located in the proposed project area, therefore no issue of relocation is need to be considered for this proposed project.

The proposed Nawabganj EZ project will be a very important industrial hub after constructing the Dhaka Mawa Express Highway connecting Padma Bridge, which will make a smart and rapid communication network with the Nawabganj to Dhaka as well as southwest region of the country. Considering all potentiality, BEZA has planned to establish the economic zone in Nawabganj for having easy backward and forward linkages and export facilities. The proposed EZ will be highly demanded for relocating the unplanned industries of Dhaka City under the planned development facilities.

## 1.2 Project Brief

The proposed “Nawabganj Economic Zone” site is located in Nawabganj Upazila of Dhaka District and its approach road is located in Shirajdikhan Upazila of Munshiganj District under Dhaka Division, encompassing a total area of 891.81 acres including ~879 acres of EZ site and 14 acres for approach road. The project comprises 837.48 acres and 12.51 acres of private land and 41.92 and 1.6 acres of government/khas land for the EZ site and approach road, respectively. The location of the proposed Nawabganj EZ is shown in the following Figure 1.1.

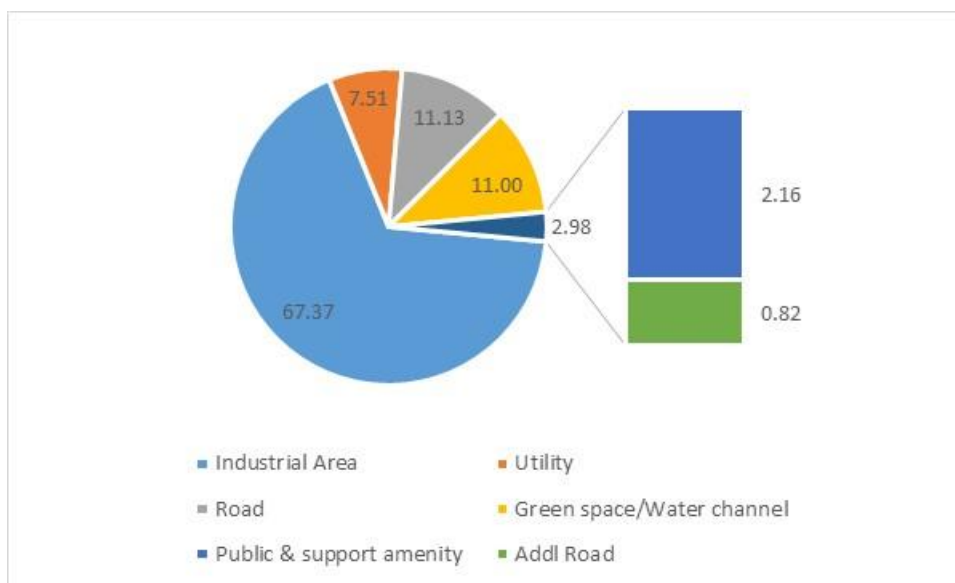


Source: CEGIS, January 2021

Figure 1.1: Proposed Site of Nawabganj Economic Zones

According to the master plan for the proposed Nawabganj EZ suggested in the Feasibility Study (FS) Report, the EZ area is divided into six (6) land zones (Figure 1.2) which are as follows:

- Industrial plots related to Textile, Food & Beverages, Non-metallic Minerals, Leather and Leather Products, Electrical and Electronics, Pharmaceuticals, Chemicals, Plastic & Rubber and Light Engineering Industries;
- Utility;
- Roads;
- Green and open spaces; and
- Non-processing area (i.e. public and support amenities and roads).



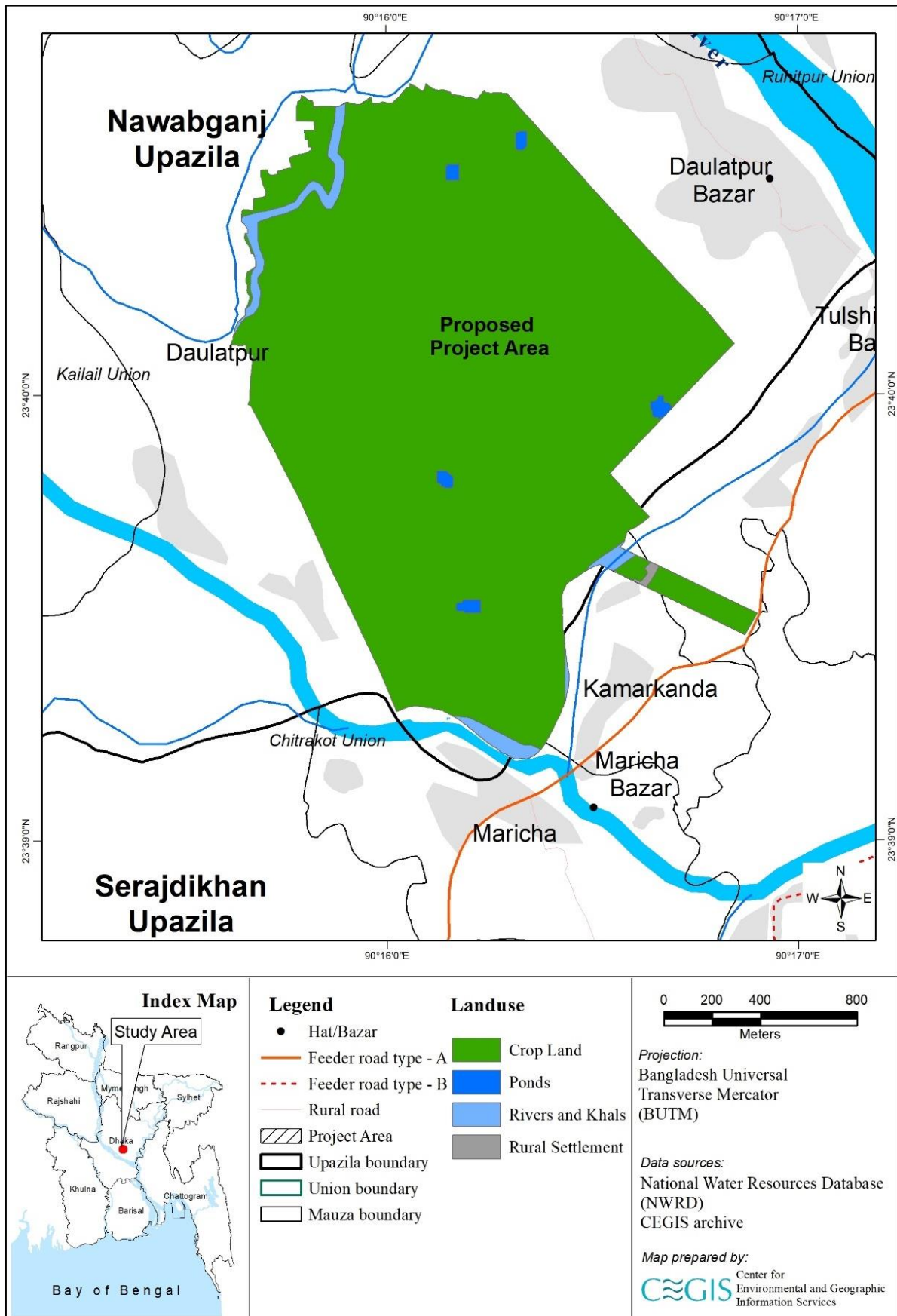
Source: Feasibility Study, PwC, February 2021

**Figure 1.2: Land Use Plan of the Proposed EZ Project**

In addition, following off-site infrastructure has been proposed in the Feasibility Report:

- A bridge of 100m length in the approach road to cross a major channel of Ichhamoti River;
- An approach road including utility channel of 90m wide and 650 m long from the proposed project site to R820 Dhaka - Nawabganj Main Road;
- Necessary infrastructure to meet the water requirement of EZ from the River Kaliganga/Dhaleswari, which is perennial in nature;
- Boundary wall for a length of about 8 km along the periphery of the proposed EZ;
- Arrangement of huge volume sand filling from River Kaliganga/Dhaleswari or other possible sources through bulk headed cargo vessels for raising the project area up to historic flood level;
- An administrative building on 1500 sqm built-up area for operating the proposed EZ; and
- The gas supply line from the nearest gas tapping point at Keraniganj BSCIC (4 km away) as well as from other gas sources in this region, such as Keraniganj DRS (approx. 16 km) and Haripur (approx. 39 km).

Land acquisition will be required for the proposed Nawabganj EZ project where the issue of land and crop loss and livelihood impact have been identified. The project affected persons will lose their access to land and incur loss of income. In this regard, the Resettlement Action Plan (RAP) has been proposed for preparing compensation packages. In this context, the RAP includes livelihood restoration plan (LRP) in making up their losses and enhancing their socio-economic condition.



Source: Prepared by CEGIS, January 2021

Figure 1.3: Existing Land Use Map

### **1.3 Rationale for Preparation of Resettlement Action Plan (RAP)**

As the Nawabganj EZ project will be implemented mainly on the private land including a sum of public land and this land is productive for the sense of crop production and livelihood dependency. Thus, it would be required to resettle all these entities following introducing Acquisition and Requisition of Immovable Property Act (ARIPA) 2017 of Government of Bangladesh and Resettlement and Social Management Framework (RSMF) under Private Sector Development Support Project (PSDSP) of BEZA.

This RAP applies following LAP where fully or partly affected plots are determined. Also, permanent or temporary physical displacement (relocation, loss of agricultural and residential land, or loss of shelter) and economic displacement (income sources, or means of livelihoods) resulting of dislocation from the present situation due to the project. For establishing this EZ a Livelihood Restoration Plan (LRP) is prepared which considered types and extents of losses including agricultural land and sources of income and livelihood. The RAP will reflect the following issues:

- Socio-economic conditions of APs of project area.
- Principles and legal framework applicable for mitigating losses.
- The Entitlement Matrix.
- Outcome of public consultation meeting and Focus Group Discussion FGD).
- Income and Livelihood Restoration Program (ILRP).
- Schedule of RAP implementation.
- RAP implementing budget.
- Monitoring and Evaluation.

### **1.4 Objectives of RAP Study**

The Specific objectives of the RAP study under this proposed project are to:

- Identify the affected households in the project area and measure their socio-economic status with probable impacts;
- Identify the impact of land acquisition with its severity on the PAPs;
- Identify the entitlements of the PAPs;
- Ensure proper compensation and possible livelihood restoration options for the PAPs;
- Redress the grievances (if any) of the PAPs;
- Designing the implementation of RAP with institutional arrangements;

### **1.5 Scope of RAP Study**

The scopes of the RAP Study are to:

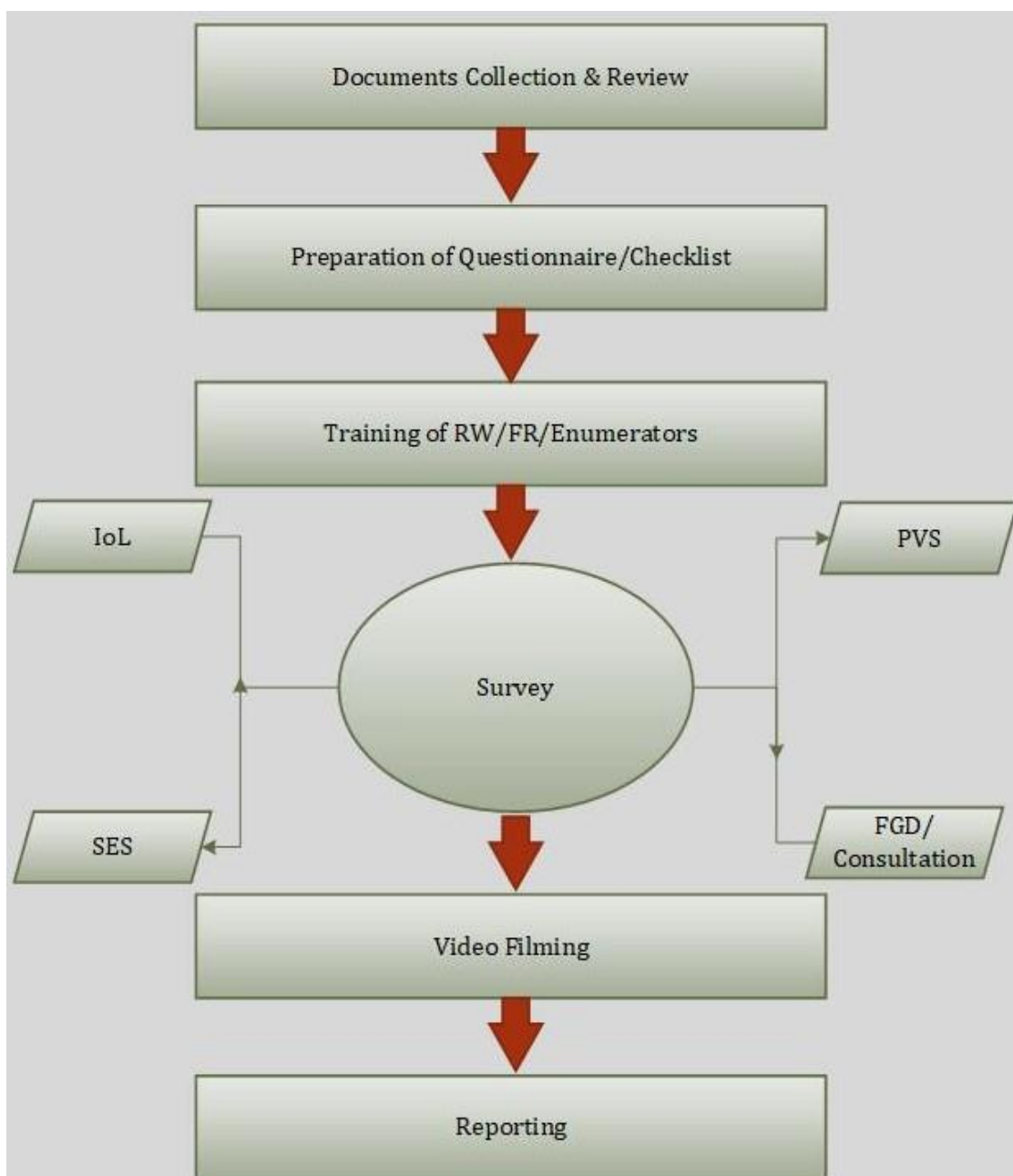
- Selection of alternatives for minimizing resettlement impacts;
- Conducting Inventory of Losses (IoL) survey of the entities;
- Conducting sample Socio-Economic Survey (SES) of 20% of the census households;
- Conducting Property Valuation Survey (PVS);
- Conducting Stakeholder Consultation Meeting (SCM) and Focus Group Discussion (FGD);
- Carrying out social impacts assessment;
- Preparing entitlement matrix for all the affected entities;
- Addressing vulnerability and gender issues;
- Preparing resettlement plan for the project affected persons (PAPs) and livelihood restoration plan (LRP) for the permanent livelihood losers;

- Preparing grievance mechanism and RAP implementation schedule; and
- Assessment of compensation costs and budgets for RAP implementation.

## 1.6 Methodology

Mixed methods cum participatory approaches are followed for collecting necessary information for the proposed RAP study. In line with this quantitative data was collected through conducting census and Inventory of Losses (IoL) survey, Socio Economic Survey (SES), and Property Valuation Survey (PVS); qualitative data was collected through conducting intensive consultations with the affected households/entities in the project area. Both Bottom-Up and Top-Down approaches were applied according to the requirements of the data. The issues those are clarified from the policy/guideline level were followed by Top-Down approach, other issues are clarified by Bottom-Up approach (i.e. selection of assistance, selection of livelihood restoration program for the PAPs and so on).

Detailed tasks and methodology for preparation of the RAP of the proposed project are described below:



**Figure 1.4: Tasks and Methodology for Preparation of the RAP**

### **1.6.1 Initial Review & Collection of Alignment**

All available reports/documents (e.g., pre- feasibility report) were collected from BEZA project office for understanding about the background of the project. Project area, numbers of affected plots within the project area, its type, land use, ownership and so on were collected from LAP.

### **1.6.2 Checklist/Questionnaire Development**

After reconnaissance field visit detailed study was designed in which the tasks for preparation of questionnaire for SES and Inventory of IoL was included. This questionnaire was prepared considering the objective of the study, policy and legal framework of RAP designated for both Bangladesh Government and RSMF of BEZA. The questionnaire was prepared in simple format with easily understandable language whether in Bengali or English whichever is applicable.

### **1.6.3 Training of Resettlement Workers (RWs) or Field Researchers (FRs)**

Six resettlement workers or field researchers having sufficient previous experience on RAP field survey were trained for better understanding of the proposed project. They were oriented intensively with the questionnaire. Their field training was conducted simultaneously with the pre-testing of questionnaire in the field. On the basis of pre-testing the questionnaires were further modified and finalized for field survey.

### **1.6.4 Survey**

The surveys were carried out to determine compensation and rehabilitation measures for losses, eligibility for the compensation, the magnitude, budget and timing of the resettlement program, and to provide the baseline for the monitoring and evaluation of the program.

The field surveys were conducted in the following four major dimensions:

- a) IoL Survey,
- b) Socio Economic Survey (SES),
- c) Property Valuation Survey (PVS),
- d) Stakeholder Consultations (i.e. FGDs, SCMs and informal discussion).

#### *IoL Survey*

An IoL survey of the affected assets was carried out for assessing compensation of eligible items and its intensity of losses due to the proposed project. The main objective of the census and IoL survey is to provide data for preparation of database of a RAP, which identifies different categories of PAPs, their losses and expectation regarding compensation packages and process. The head of each household was interviewed for census and IoL survey; but in absence of the head/organizer of household/entities, his/her senior proxy were interviewed. If the owner/ organizer of the affected assets or his/her representative is not available in the project area or its close vicinity his/her name and survey ID number was recorded with missing socio-economic information but his/her affected items were included in the IoL survey for estimating compensation.

It is noted that no households are resided in the project area except 5 households in the approach road alignment of the project area and the land owners of the project area are scattered. Thus, it is difficult to find out all the owners of the affected land except those are reside adjacent or within the project area villages. However, the latest available khatian information of the owners, were collected from the Union Land Offices for preparation of the IoL have been included in this RAP.

#### *Socio Economic Survey (SES)*

SES was conducted with the land owners and operators resided in the adjacent two villages namely Pashim Hati and Bhanga Vita, as no settlement is found in the project area. However, 5 household resided in the Kamarkanda mauza of approach road alignment were included in SES. In this case, no specific sample size was drawn, possible all available PAPs and their household were tried to be surveyed. Relevant

socioeconomic and cultural information i.e. land holdings, tenure and/or ownership of the affected population (owners, tenants, sharecroppers), household income and expenditure levels, vulnerability of affected people (indigenous peoples, landless laborers, households headed by women), etc were included on the questionnaire. Analysing this information an accurate picture of the way of life and standards of living of PAPs were delineated.

#### *Property Valuation Survey (PVS)*

The PVS was conducted using structured questionnaire to collect information from different types of stakeholders i.e. seller, buyer, deed writer, teacher, Imam, relevant business entrepreneurs and so on (as per availability in the survey area). This survey is essential for determining the current market rate of different assets those were affected by the proposed project and preparing the compensation package accordingly.

#### *Stakeholder Consultations*

Consultations with the affected people and other relevant stakeholders in the name of SCM and FGD were held during conducting IoL and socio-economic surveys. One (1) SCMs – one in upazila and two (2) SCMs were held in village levels with the affected communities. The venue and time were pre-declared to the respective participants. Compensation criteria, entitlement, resettlement, livelihood restoration and cut-off date issues were discussed in the SCMs. People's acceptance about the project, views and recommendation were noted from the SCMs.

Problem and solution of different poor income groups, women and disable/vulnerable community were identified through different FGDs. Targeted participants of the FGDs of each village were informed earlier depending on their availability. Besides, informal discussions were held in the communities, wherever possible.

#### **1.6.5 Video Filming**

Video filming of the project area and approach road were captured through drone. As there are only 5 households in the approach road alignment of the project area which have been demarcated digitally over the image. The household/entities were recorded with the types of structures those are enlisted in the affected list.

#### **1.7 Measures to Minimize Impact**

Impact on physical and economic loss due to acquisition of land for the Nawabganj EZ project were extensively and elaborately consulted with the PAPs, LGIs and local administration to understand their views and expectations. As per the feedback of the consultation the following measures are taken to minimize the impact especially on relocation, land price settled, income and livelihood.

- Approach road of the proposed project was shifted from extending the existing road which may cause partially and fully relocation of number of structures to the newly proposed approach road which may relocate only 5 kutchha/semi pucca structures.
- For meeting up the replacement cost of land, top up has been proposed which will be identified through the gap between CMP and CUL.
- Provisions for appropriate resettlement assistance i.e. cash grant for transitional allowances, shifting grant of shift able structures, HCG for non-shift able structure etc. were included
- The LRP has been proposed as per considering expectation and potentiality of the PAPs for skill development and ensuring alternative income sources for the livelihood impacted people

#### **1.8 Eligibility and Cut-Off-Dates**

“Cut Off Date” is the bar to set eligibility for compensation and resettlement assistance the project after that no eligibilities will be entitled for the compensation. As a procedure of land acquisition in Bangladesh, the Deputy Commissioner of Dhaka will issue notice under section-4 to the land owners, that date of issuing notice will be considered as the legal cut-off-date.



## 2. Socio-economic Baseline Information

### 2.1 Demographic Profile

#### 2.1.1 Population and Household

About 2,490 land owner will lose their agricultural land by the proposed project. This affected households are belonging to the Nawabganj (2292 households) and Sirajdikhan (198 households) Upazilas. Probable total population of these households are estimated in the following **Table 2.1**.

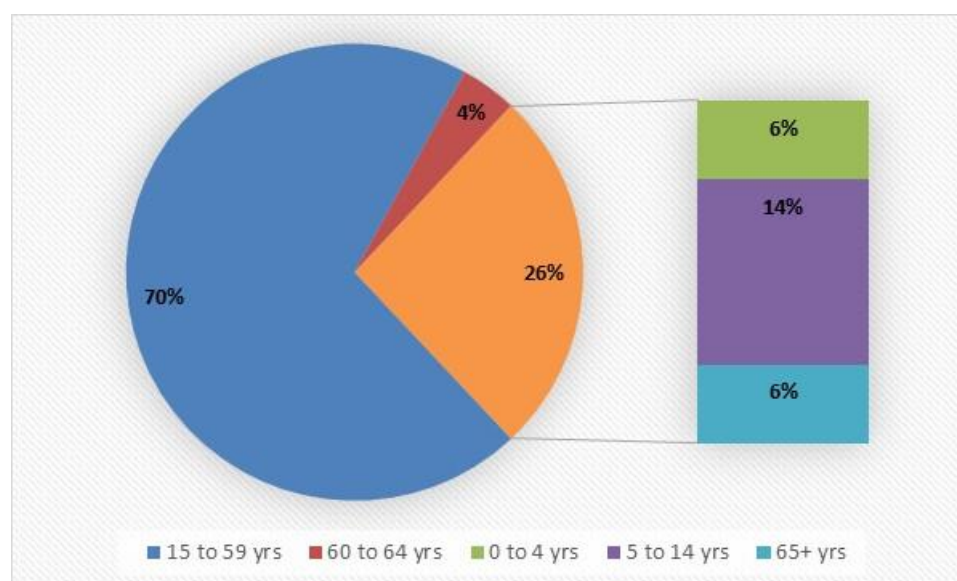
**Table 2.1: Demographic Profile**

District	Upazila	Total Household	Total Population	Male	Female	Sex Ratio
Dhaka	Nawabganj	2292	9168	4300	4868	88
Munshiganj	Serajdikhan	198	816	405	411	99
<b>Total</b>		<b>2490</b>	<b>9984</b>	<b>4704</b>	<b>5280</b>	<b>94</b>

Source: LAP survey 2021 and estimated through Population and Housing Census 2011 and Agriculture and Rural Statistics Survey (ARSS) 2017

#### 2.1.2 Age Composition

Age composition of the PAPs is given in the following **Figure 2.1**. It is observed that 70% of population are in 15-59 year's age group, 10% of the population are older groups (aged 60 and above years old) and 20% are children.



Source: Socio Economic Survey (SES) 2022 by CEGIS

**Figure 2.1: Age Structure of People in the Study Area (in percentage)**

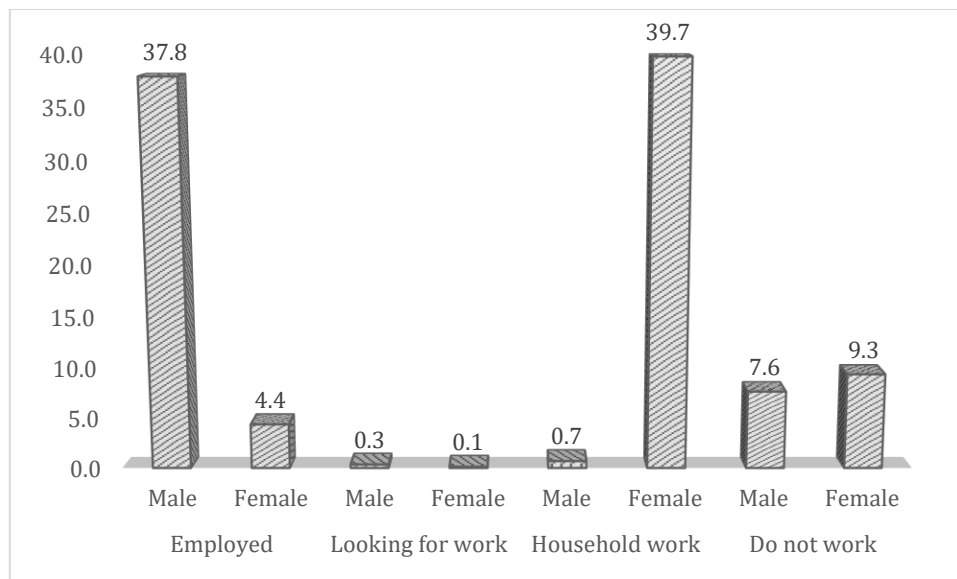
As per the BBS reference for opting out the potential labor force and the dependent population, the above mentioned groups are categorized in two broad sections i.e. population between 15 and 59 years is categorized as the potential labor force or economically active population and populations below 15 years and 60 years or above are considered as dependent population. Thus, the dependency ratio among the PAPs household member is 43 which indicates that for 100 potential population there are 43 dependent populations.

In demographic dividend concept, considering 15 to 64 years old population as the potential work force, there are 74% of potential work force in the study area which is higher than the national value 66% that indicates the potential scope of economic growth in the study area. However, the ratio of female population is higher in the study area and most of them are unemployed. Also, unsatisfactory literacy rate of the study area may hindrence the scope of the economic growth in future.

## 2.2 Employment, Livelihood and Income

### 2.2.1 Employment Status

Employment status of the PAPs considering gender segregated aspect is depicted in the following **Figure 2.2**. According to the BBS 2012, employment status has been categorized in four segments i.e. employed, looking for work, household work and do not work. In terms of employment category of PAPs, ~42% are employed (including 37.8% male and 4.4% females) and remaining 58% are unemployed or engaged in household work.

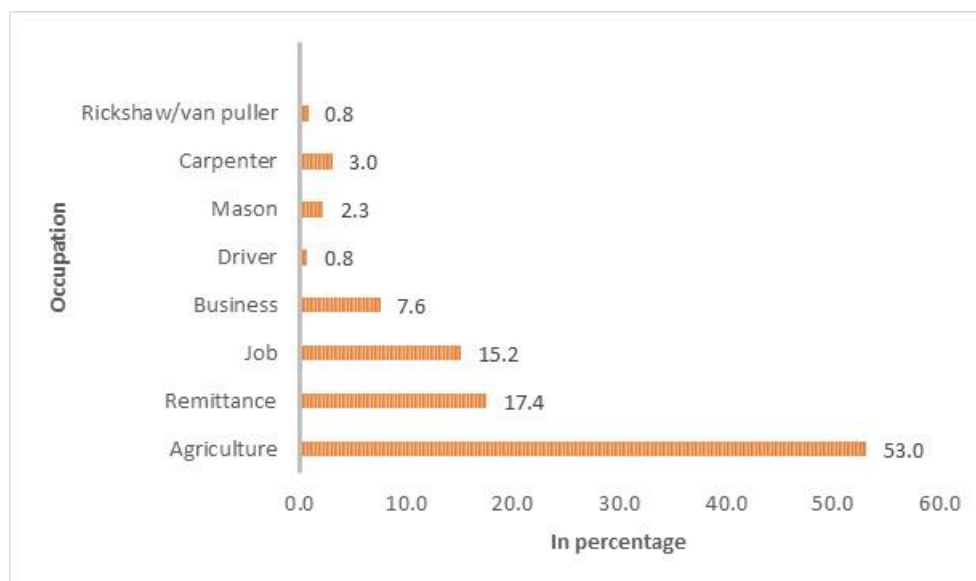


Source: Population and Housing Census 2011 (BBS 2012)

**Figure 2.2: Employment Status of the Study Area**

### 2.2.2 Occupational Status

PAPs are mainly involved in agriculture (53%), foreign remittance earning (17.4%), job (15.2%) and other occupations (Source: SES 2022, Figure 2.3). Though there are 53% of PAPs are farmer, very limited of them have full dependency on the proposed project land. As the area is close to the Dhaka city and especially to the Jinjira industrial/commercial area, people get opportunity to involve in service and industrial sectors. It is noted that there are more than one earning members with different earning sources in most of the affected households.



Source: Socio Economic Survey (SES) 2022 by CEGIS

**Figure 2.3: Occupation Status of the Studied Population**

### 2.2.3 Income Level

Affected people are found to be involved in 10 different types of occupation from which they earn money for the family. Among the 10 types of occupation, highest earnings are found from the remittance source BDT 21,771/month (Table 2.2). Besides, agriculture, Job/service, carpenter, drivers are also found to be promising source of income of the PAPs. It is noted that family earnings of most of the affected households are dependent on more than one income sources.

**Table 2.2: Income Level by Occupations**

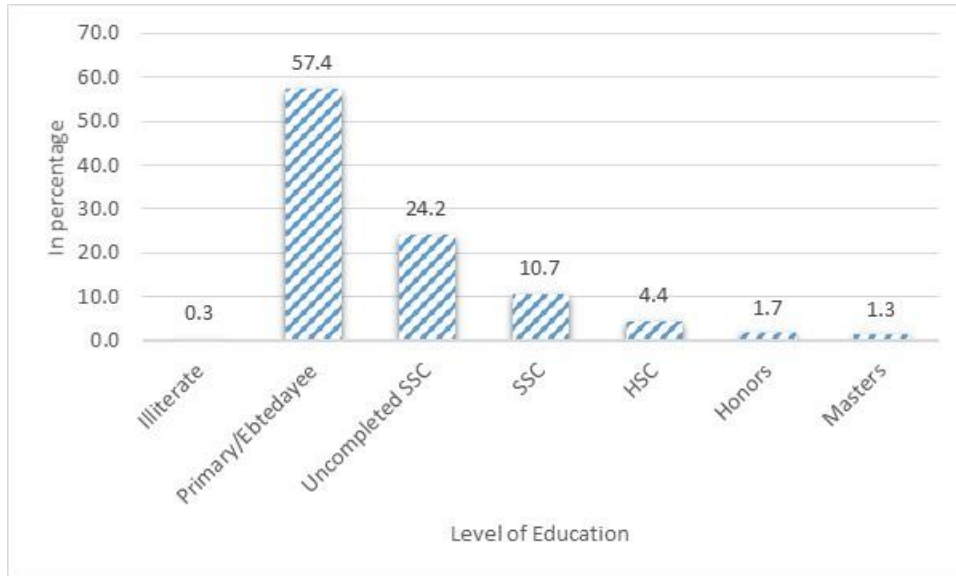
Name of Occupation	Average Monthly Income (BDT)
Agriculture	17609
Remittance	21771
Job/service	17199
Business	14792
Driver	16667
Mason	11667
Carpenter	16667
Rickshaw/van puller	16667
<b>Overall</b>	<b>16009</b>

Source: Socio Economic Survey (SES) 2022 by CEGIS

### 2.3 Literacy Rate

According to BBS 2012, overall literacy rate, based on the definition “ability to write a letter in any language” is 54.9% among the PAPs households, in which male is 55.7% and female is 54.1%. The overall literacy rate is relatively higher compared to the national literacy rate (51.8%).

During SES survey, it is observed that among the PAPs about 57% are completed primary level of education, 24% are below the secondary certificate level, about 15% completed higher secondary level and 3% are in tertiary level of education (Figure 2.4).



Source: Socio Economic Survey (SES) 2022 by CEGIS

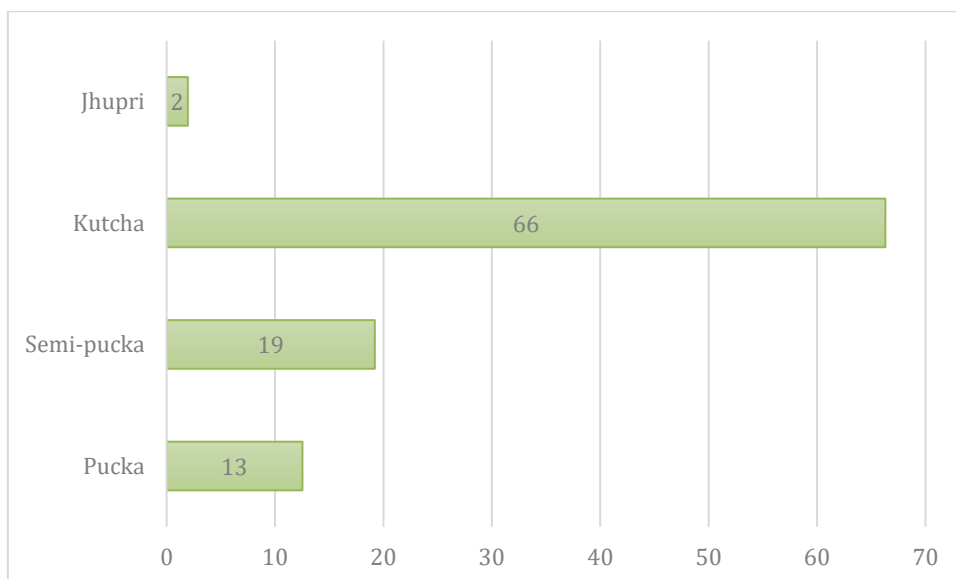
**Figure 2.4: Literacy Rate among the Studied Population**

## 2.4 Standard of Living

Standard of living indicates socio-economic status of the PAPs. In determining the standard of living housing condition, source of drinking water, and sanitation facility in the PAP households are needed to be addressed.

### 2.4.1 Housing Condition

In the study area, most of the house is kutcha whereas only 13% house is pucca and 19% are semi-pucca, remaining houses are jhupri (Census 2011) (**Figure 2.5**). It reveals from the field survey that almost each of the households receives foreign remittance from the household members working abroad which have significantly contributed to improve their housing condition and standard of living. At present, pucca and semi pucca households are found to the surroundings of the project area while a few (3 in nos) kutcha housing structures are found to be located in the approach road alignment of the proposed project.

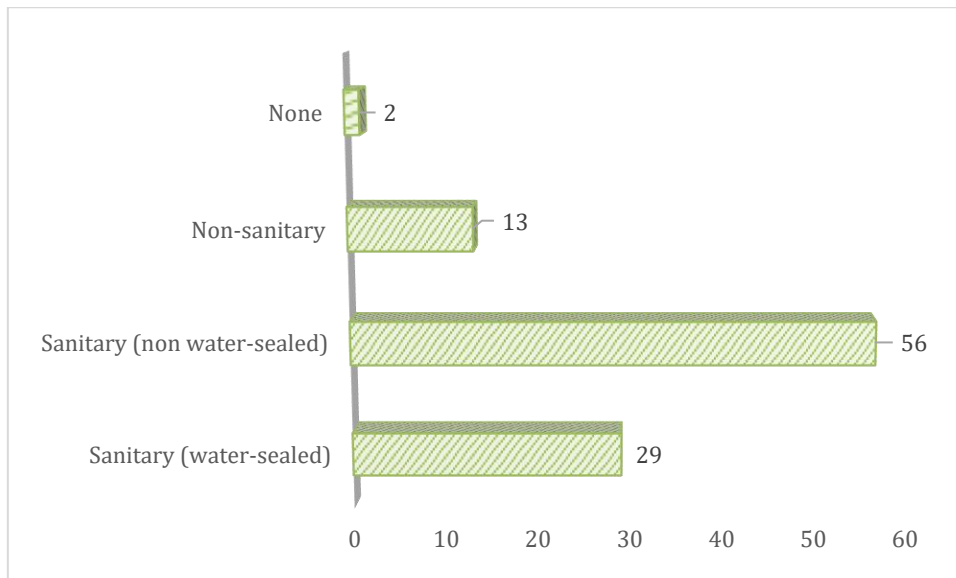


Source: Population and Housing Census 2011 (BBS 2012)

**Figure 2.5: Housing Condition by Households (%)**

### 2.4.2 Sanitation Facility

**Figure 2.6** presents the sanitation facilities available in the affected households. It illustrates that about 85% household are using sanitary latrines of which 29% are water-sealed and 15% household have no sanitary facilities.



Source: Population and Housing Census 2011 (BBS, 2012)

**Figure 2.6: Sanitation Facility by Households (%)**

### 2.4.3 Drinking Water

PAPs used tube-well for collecting the water for drinking and other domestic usage. Ground water level is about 500-600 feet, therefore the drinking water collection source are mostly common for the communities which were mostly installed privately from own arrangement of households, and some were installed by the GOs or NGOs.



### 3. Impact of Land Acquisition and Scope of Resettlement

#### 3.1 General Impacts

The proposed project will be implemented on 891.81 acres of land (including the Khal area which will not be acquired and will remain unchanged during operation of this Project). This size of area was determined through the engineering design of feasibility study and LAP study of this project. A detail inventory of losses and social survey will be conducted soon for further updating, identifying and confirming the impacts and losses. Meanwhile, only a tin shed kutcha house was found in the approach road of the proposed project and rest of the land is used for crop farming. Therefore, major impact of the project will be on the land, structures, crops and livelihoods. Compensation of the PAPs as per their entitlements will be paid prior to commencement of the civil work.

The Project impacts are summarized in **Table 3.1** below. Impacts in detail are presented in the following subsections of this chapter.

**Table 3.1: Summary of Impact**

Impact category	Quantification/Description
Loss of land	891.81 acres (including Khal area which land use will remain unchanged)
Households (HH) losing land (Nos.)	2490 HHs
Loss of residential structure (Nos.)	5 Nos
Loss of crop production	1095 MT/year
Households losing Income (Nos.)	2860 HHs
Households losing Livelihoods (Nos.)	(492 own farmer+370 lease farmer) 862 people

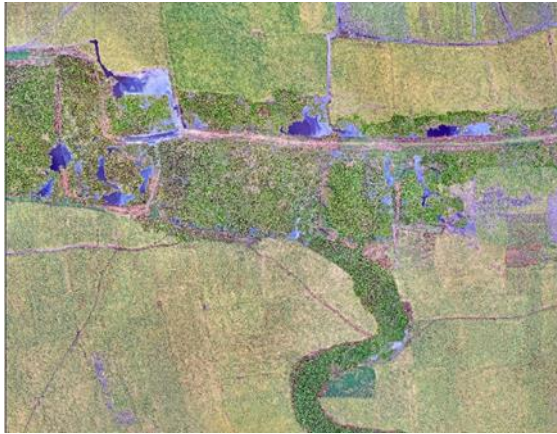
#### 3.2 Impact on Land

The amount of land for the purpose of acquisition is presented in **Table 3.2** below.

Daulatpur mauza under Nawabganj upazila covers entire main project location (879.29 acre) while Goalkhali and Kamarkanda mauzas cover 6.32 acres and 5.64 acres of land, respectively for the approach road only. The government land under these mauzas are 41.82 acres, 0.005 acres and 1.0965 acres respectively. Overall 1773 plot parcels will be acquired which covers 1700 parcels in Dawlatpur Mauza, and Goalkhali and Kamarkanda mauzas cover 38 and 35 parcels of land respectively.

**Table 3.2: Proposed Land Acquisition for Nawabganj EZ**

District	Mauza	Proposed Acquisition of Land										
		Null, Null+ Khal/ Halot (acre)	Khal (acre)	Pukur (acre)	Pukur + Pukur par (acre)	Bosotvita (acre)	Halot (acre)	Other Types (acre)	Full Plot Land (acre)	Part Plot Land (acre)	Total Land (acre)	Total Plots (nos)
Dhaka	Daulatpur	828.19	10.76	11.31	3.44	0	5.22	20.39	838.31	40.98	879.29	1700
Munshiganj	Goalkhali	6.06	0.00	0.05	0.21	0	0.005	0	2.63	3.69	6.32	38
	Kamarkanda	6.02	0.00	0.00	0.00	0.03	0.14	0	2.51	3.13	5.64	35
<b>Total</b>		840.27	10.76	11.36	3.65	0.03	5.36	20.39	843.45	47.31	891.25	1773



Drone Image of a Portion of the Project Area



Garlic Cultivation in the Project Area

**Figure 3.1: Part of Project Area Land and Cultivation on the Project' Land**

### 3.3 Impact on Land Owning Households

There are 2490 affected households losing their land due to implementing the Nawabganj EZ Project. All these households own their own private land which are mostly crop land, only five (5) households resided in the own residential plot in the project area. All the affected households have dependency on this land related to income, foods and shelter. In addition, about 42.92 acres of khas land of which 10.76 acres are khal and remaining land is used for crop farming by the lease holders and is used as halot or kutchra road for the community people's movement.

### 3.4 Impact on Structures

Five housing structures were found to be located in the approach road alignment of the proposed project. These structures are either semi pucca or kutcha made of tin and concrete, and of wood, bamboo, and tin, respectively. Approximately each structure on an average occupies 300 sft area in the main rooms and additional 5 sft for toilet structure. Owners of these structures are mostly poor and engaged as farm laborers or lease holding farmers living in the project area and the surroundings.



Pucca House in the Approach Road Alignment



Kutcha House in the Approach Road Alignment

**Figure 3.2: Affected Pucca and Kutcha House in the Project Area**

### 3.5 Impact on Crop Production

Different species of crops (paddy, spices, oil seeds) are cultivated in the project area in which yearly 1095 MT crops are produced. Among these crops some (i.e. Black Cumin, Garlic, Onion etc.) are valuable in terms of crops market price. Production of the crops in the project area by species is given in Table 3.3.



**Table 3.3: Crop-wise Production (in MT) in the Project Area**

Crop Name	Area (acre)	Yield (MT/ha)	Total Production (MT)
B. Aman	408.27	1.20	223
Boro	246.84	3.10	310
Onion	98.45	2.80	168
Garlic	257.70	2.49	260
Mustard	246.84	1.20	120
Coriander	52.12	0.34	7
Black Cumin	68.77	0.28	8
<b>Total</b>	<b>1379</b>		<b>1095</b>

### 3.6 Impact on Income

Land of the project area is owned by 2490 households and the entire land is operated by 492 own farmers and 370 lease farmers. Therefore, a total of 2860 households will lose their income (either own farming or lease in or lease out the farming land) due to the proposed project.

### 3.7 Impact on Livelihood

Different tenurial patterns are found in the project area. Some affected households are engaged in farming on their own land, some others lease-in the crop land for farming and rest of the affected households are agricultural laborers engaged in agricultural activities in particular period of time in each year. Distribution of farmers and farm laborers are presented below by their numbers.

**Table 3.4: Livelihood Dependent on the Project Land**

Types of tenure	No of People
Farming in own land	492
Farming in leased in land	370
Seasonal temporary labors	~200

### 3.8 Vulnerable Households

Considering the per capita income of Bangladesh in USD is \$2554 in 2020-21 fiscal year, the average monthly household income is estimated BDT 38,437 (household equalized to size). Then, the thresh hold household income for the income vulnerable community will be assessed about BDT 23,000. Considering these assessment tool, it is assumed that about 10% of the affected household may lies to the income vulnerability criteria. Vulnerability impacts of the affected households will be confirmed once detailed Inventory and Social Survey is conducted for the final RAP preparation.

### 3.9 Other Impact

Due to implementation of heavy construction activity for a certain period of time, social safety and security of local community (especially for vulnerable community i.e women, children, elderly people etc.) may be impacted. However, proper training and moral lessons for working labor force may ensue safety and security in the project adjacent society. In this regard, some fund may require for training and lesson learning sessions. Besides some capacity building and vocational training program for vulnerable community, and emergency support/responses for any unexpected event could be managed through contingency fund and it may also be accounted as Corporate Social Responsibility (CSR) of BEZA.



## 4. Public Consultations

### 4.1 Introduction

Stakeholder engagement is an inclusive process that involves stakeholders into meaningful consultations throughout the project life cycle. It is the preliminary task of land acquisition and resettlement related activities. The involuntary resettlement generally leads the affected population to face severe problems in the socio-economic life and livelihood, making them apprehensive towards the Project. Generally, projects aim to provide a two-way communication channel between the stakeholders and the scheme proponents so that such types of distress can be eliminated. Public consultation and participation are now an integral part in any development scheme and exclusive community engagement is recommended for the land acquisition and resettlement activities.

Through the consultations the PAPs are involved with the plan, policy and program of the proposed Project which is helpful for understanding about the efficiency and transparency of the project implementing units (PIU).

### 4.2 Objectives and Purpose of Stakeholder Consultation

The main objectives of the stakeholder consultation/meetings were to:

- Inform PAPs about the goal and objective of the proposed project;
- Share the land acquisition requirements for the proposed project;
- Share probable entitlement of the compensation packages;
- Accumulate the feedback of the PAPs regarding LAP, RAP and compensation package, and design a grievance redress mechanism accordingly;
- Share cut-off dates for ensuring eligibility of PAPs and compensation; and
- Develop a linkage between PAPs and PIU during the project development and operation phase.

### 4.3 Identification of Stakeholders

Stakeholders include all those who are being directly affected by the project or are being affected by policies, decisions or actions. Stakeholders can be groups of people, organizations, institutions and sometimes even individuals. Stakeholders can be divided into primary and secondary categories. In the consultation meeting, both the primary and the secondary stakeholders are selected.

The following Table 4.1 presents the identified stakeholders -

**Table 4.1: Stakeholders to be Involved in the Project**

Sl.	Type of stakeholders	Stakeholders
1	Primary	Affected land owners, other farmers/tenants who have access to the affected land
2	Secondary	People including small business community, shopkeepers, students and women, and institutions like Zila Parishad, Upazila Parishad, Union Parishad, Bangladesh Water Development Board, Department of Forest, civil society representatives, NGOs and others.

Source: CEGIS, 2021

### 4.4 Approach and Methodology

In this study, a participatory approach was followed during the consultation with both primary and secondary stakeholders of the project. A checklist was prepared regarding inventory of assets, entitlement issues, etc. During consultation the entitlement criteria and compensation packages as per government law and BEZA guideline were shared with the PAPs; their feedbacks were collected in response.

The techniques like: a) stakeholder consultation meeting, b) focus group discussion, C) informal discussion, and d) key informant interview were used to explore problems and possible suggested measures regarding the land acquisition, compensation and payment procedures. Grievance redress mechanism was designed considering the feedbacks of the stakeholders. The list of participants is included in the Appendix 2.

**Table 4.2: Location of Consultation and Discussion during the Field Visit**

District	Upazila	Place	Type of consultation	Date	Number of Participants
Dhaka	Nawabganj	Bhanga Vita Village	Informal Discussion	10.03.21	11
		Paschimhati Village	Informal Discussion	10.03.21	16
		Daulatpur Village	Informal Discussion	01.12.21	8
	Nawabganj	Union Parishad	KII	01.12.21	1
		Upazila Parishad	KIIs	17.02.21	2
Munshiganj	Sirajdikhan	Upazila Parishad	KIIs	16.02.22	2
		Kamarkanda	Informal Discussion	15.06.22	5

#### 4.5 Major Problems and Suggested Measures

During all the consultation meetings, the project and its related activities as well as several issues with reference to the project were discussed. The Consultants (CEGIS team) found that the people of the area showed an overall positive attitude toward the proposed project, they felt that implementation of this project would play a great role for development of the region as well as the country in general. However, the participants expressed their concerns on several issues which seemed reasonable.

People's suggestions about the site are presented below in brief:

- Mauza rate of the proposed project area is quite lower than any other mauzas of Nawabganj Upazila. In this regard, Mauza rate of adjacent mauzas of Nawabganj and Sirajdikhan should be considered for determining compensation rate of land for the proposed project area.
- This land is valuable to produce high value cash crops (it produces gold: 'shona fole', according to the people). Therefore, acquisition of such land for the proposed project would be the cause for losing the livelihoods of number of farmers. So, a proper sustainable livelihood option should be generated for the PAPs before acquiring the land.
- Members of the land owner households are illiterate both in technical and academic aspects to get involve in better livelihood options in the industries to be implemented under the proposed project. So, it would be challenging for them to develop sustainable income options in this area after losing this agricultural land.
- Hundreds of agricultural laborers usually migrate from northern region of the country to the proposed project area for earning their livelihoods. So, the project should consider the losses of these in-migrant laborers during acquiring the land.

Tables (**Table 4.3 and Table 4.4**) of local level raised issues, concern, problem, opinion and solution is presented below.

**Table 3.3: Locally Raised Issues and Concerns**

Issues	Remarks and Opinion of the UNO, Nawabganj
Site Selection	<ul style="list-style-type: none"> <li>• Following the requirement of BEZA the office of the UNO, Nawabganj with assistance of the Assistant Commissioner/AC (Land) tried to explore a suitable location for establishing EZ near to Dhaka.</li> <li>• Considering the connectivity through both road and especially navigation the project site is proposed by the office of the UNO under necessary directives of the local MP who is also the Advisor to the Honorable PM.</li> <li>• The site is recommended on the basis of availability of land to be acquired including a good amount of khas land and access to a navigable river.</li> <li>• Now the UNO office is working on demarcating the boundary of the acquisition prioritizing avoidance of human settlements to minimize the impacts of land acquisition on livelihood.</li> <li>• The office of the UNO tried also to realign the project site maintaining distance from the human settlement at least 100 meter or so.</li> </ul>
Local Motivation	<ul style="list-style-type: none"> <li>• The office of the UNO and AC (Land) is currently preparing the documents on land acquisition processes.</li> <li>• The UNO is worried that the land acquisition process here would be very complicated because, most of the people might not have proper document to prove and establish their land right.</li> <li>• UNO noted here some important points: <ul style="list-style-type: none"> <li>a. After carrying out the RS (completed in 1972) no land recording survey (e.g. BS) was done in this area;</li> <li>b. Most of the current occupants of lands are third generation decedents of the recorded land owner;</li> <li>c. Generally, most of the people did not complete the legal procedure of land right transfer and do not regularly pay their land development tax; etc.</li> </ul> </li> <li>• The land acquisition process which is a sensitive issue in this area will be carried out very carefully taking all the learnings of the lesson of canceled land acquisition plan by GoB for a proposed airport in Arial Beel (nearby area of this locality).</li> <li>• The UNO office, in collaboration with local political and social leaders, is now working on community mobilization and negotiation to obtain public acceptance for proposed land acquisition and to ensure no social agitation/ movement takes place.</li> </ul>
Land Acquisition	<ul style="list-style-type: none"> <li>• The offices of the UNO and AC (Land) grossly estimated that the proposed area for land acquisition would be around 835 acres of agriculture land and about 40 acres of Khas land.</li> <li>• The UNO and AC (Land) office is preparing land acquisition plan using the typical procedure of manual survey and documentation, where, CEGIS' geospatial survey and output of LAP Study shall complement.</li> <li>• Generally, the government rules allow compensation for land acquisition to the land right holder.</li> <li>• However, when CEGIS team explains importance of compensating other project affected people (PAP) mainly the in-migrated agricultural labor, tenant farmer etc., then UNO agreed that, the RAP study should suggest how to compensate the PAP by following the best practices in the country (e.g. PMBP).</li> </ul>

Issues	Remarks and Opinion of the UNO, Nawabganj
Potentials of the site considering communication and development	<ul style="list-style-type: none"> <li>• The proposed EZ site is near to the capital city and well connected through road communication.</li> <li>• The Advisor to the HPM and MP of Dhaka-1 Constituency has shared his idea with UNO to connect this area with the navigation route of BIWTA using the adjacent Ichhamoti-Dhaleswari River.</li> <li>• Further, local MP has a plan to bring the proposed EZ site area within the network of Metro Rail in future.</li> </ul>
Administrative support towards the Study	<ul style="list-style-type: none"> <li>• UNO suggested the CEGIS Study Team to keep necessary liaison with his office to conduct survey and investigation smoothly.</li> <li>• UNO introduced CEGIS Team with the local socio-political and community leaders for extending necessary support and assistance towards the study process.</li> <li>• UNO suggested the RAP Study should include livelihood restoration plan incorporating skill development training, alternative livelihood development for the PAPs.</li> </ul>
Issues	Remarks and Opinion of the PAPs, Paschim Hati and Bhanga Vita
Location	<ul style="list-style-type: none"> <li>• There is a general directive of HPM about not to acquire double/triple-cropped agriculture land for any development project while this proposed land is mostly used for double cropping, in some extent some land is used for triple cropping as well. And people also stated that “We are not interested to give our land, however, if Government is determined to acquire, then we have nothing to do”. So, this land should not be acquired for the EZ development.</li> <li>• There is single-cropped suitable big chunk of land (more than 1000 acres) at Aglar Chawk (near to the proposed site, inundated 8-9 months of the year) which may be a better option for the acquisition.</li> </ul>
Livelihood, income and occupation	<ul style="list-style-type: none"> <li>• People stated that “This land is highly valuable to us because it gives production of because high value cash crops (it produces gold: ‘shona fole’), Therefore, acquisition of such triple-cropped lands for the proposed project would be loss of our livelihoods, we will not volunteer in land acquisition”</li> <li>• They also said that they will resist the proposed project since it will destroy their livelihoods</li> <li>• They make their living by producing crops, the only work they know. So, what options do BEZA have in replace of this occupation?</li> <li>• Also, livelihood of a number of in-migrated agriculture laborers is dependent on this land who are regularly hired in every year for harvesting in this land. So, the in-migrated labors asked that what would be the option for compensating their losing livelihood?</li> </ul>

**Table 4.4: Summary of Major Problems and Suggested Solution by the Local Stakeholders**

Issues	Problems	Solution
Agriculture	<ul style="list-style-type: none"> <li>• Agriculture is main and productive source of income.</li> </ul>	<ul style="list-style-type: none"> <li>• The authority should rehabilitate the land owners and farmers in any other suitable location so that they can practice their traditional farming in that area.</li> </ul>
	<ul style="list-style-type: none"> <li>• Land is much productive to grow valuable cash crops with good quantity and quality.</li> </ul>	
	<ul style="list-style-type: none"> <li>• Many local land owners are directly attached with crop farming.</li> </ul>	
	<ul style="list-style-type: none"> <li>• Some of the farmers are well off financially and economically, but still attached directly or indirectly with the farming on this land.</li> </ul>	
Socio-Economic Condition	<ul style="list-style-type: none"> <li>• Land owners are tensed regarding the rate of compensation for loss of their land.</li> </ul>	<ul style="list-style-type: none"> <li>• Rate of compensation of land in project area should be determined through considering other adjacent mauzas of Nawabganj Upazila or Sirajdikhan mauza (if required).</li> </ul>
	<ul style="list-style-type: none"> <li>• Local farmers will lose their traditional livelihoods.</li> </ul>	<ul style="list-style-type: none"> <li>• Loss of livelihood issue is the most crucial, to which emphasis should be given.</li> </ul>
	<ul style="list-style-type: none"> <li>• There are a number of absentee land owners in the proposed project area.</li> </ul>	<ul style="list-style-type: none"> <li>• Absentee land owners should be informed and their opinion should be sought regarding acquisition and compensation payment.</li> </ul>
	<ul style="list-style-type: none"> <li>• The literacy rate is quite low among the PAPs and their household members. They have no technical expertise as well. So, arrangement of their alternative livelihoods is a big challenge.</li> </ul>	<ul style="list-style-type: none"> <li>• Comprehensive investigation is required to identify sustainable livelihood options for the PAPs; accordingly provide training to them for the sustainability of their livelihoods.</li> </ul>
	<ul style="list-style-type: none"> <li>• Family size of the households is increasing day by day, but the village expansion scope is quite limited. Here, the proposed project will occupy the adjacent area of the existing village which will limit the village expansion scope more.</li> </ul>	<ul style="list-style-type: none"> <li>• The Project should be developed after giving up a certain portion of land for further village expansion.</li> </ul>
	<ul style="list-style-type: none"> <li>• Their identity is connected with this land, hence they do not want to lose their land at all.</li> </ul>	<ul style="list-style-type: none"> <li>• The authority should discuss with stakeholders to find out optimum solution for all.</li> </ul>





## 5. Legal and Policy Framework

### 5.1 Introduction

The Government of Bangladesh has right to acquire land for “public purposes” under Article 42 of the Constitution. The Constitution gives citizens the fundamental right to own, acquire, hold, transfer, or otherwise dispose of property in one hand; on the other hand, admits the absolute power of the state to acquire any piece of land by providing compensation, if the land is needed for a public purpose/interest. On the basis of this provision, the legal and policy framework for land acquisition and involuntary resettlement for the interest of the present Project will be synchronized based on the national Act: (i) the *Acquisition and Requisition of Immovable Property Act 2017* (Act 2017), and (ii) Resettlement and Social Management Framework (RSMF) under Private Sector Development Support Project (PSDSP) of BEZA.

The Act 2017 of Bangladesh recognizes resettlement of the displaced persons. However, it is important to mention here that in the project area most of the land is agricultural. As such this Project does not result in physical dislocation, or other adverse impacts. But the affected persons will lose their access to resources for losing possession of resources. The Project does not involve resettlement in terms of relocation/preparation of new residential sites. Some of those affected persons may require to shift to alternative forms of livelihood. Such involuntary loss of access to resources deserves involuntary resettlement. Resettlement or rehabilitation is a process by which the affected persons are compensated and those adversely affected are assisted along with compensation in their efforts to improve, or at least to restore, their incomes and living standards.

### 5.2 The National Law for Land Acquisition in Bangladesh

#### *The Acquisition and Requisition of Immovable Property Act 2017*

The Government of Bangladesh by dint of the Acquisition and Requisition of Immovable Property Act 2017 (Act 2017) having right of eminent domain acquires the private properties with compensation for the interest of public purposes. The Act 2017 details out the land acquisition and requisition process and way of determining compensation for loss and damages of properties. It under section 4 (13) permits the acquisition of the land of religious institutions like masjid, temple, church, pagoda; graveyard, crematorium if it is essential for a public purpose by relocating and rebuilding on own money of the Requiring Person or Organization. It has provision of compensation payment for affected land, structures, trees, crops and any other damages caused by acquisition for public purposes. The Deputy Commissioner (DC) concerned is mandated to determine the value of the acquired assets as at the date of issuing the notice of acquisition under section 4. The DC determines the average market value of the properties of similar description and with similar advantages in the vicinity during the twelve months preceding the date of publication of the notice under section 4. While the government is acquiring land, it shall provide the persons interested with compensation of additional 200 per centum of the market price and 100 per centum of the market price for (i) the standing crops or trees, (ii) the damage that may be sustained for serving the proposed immovable property from other immovable property of the person interested (affected person), (iii) the damage that may be sustained by reason of the acquisition injuriously affecting other properties, movable or immovable, in other manner, or earnings of the person interested, (iv) the reasonable expenses incidental to change of residence or place of business due to the acquisition of the property. Compensations other than the ones mentioned above necessary steps may be taken to rehabilitate evicted persons due to acquisition in the prescribed form (see at a glance in **Table 5.1**). If the land to be acquired has standing crops cultivated by *Bargadar*/sharecropper (tenant), compensation (under section 12) as determined by the DC for the crops shall be paid to the *Bargadar*/sharecropper as per the agreement. The Government is obliged to pay compensation for the assets acquired. Matters to be considered in determining compensation payment provisioned in the Act 2017 is furnished in **Table 5.1**.

**Table 5.1: Matters to be Considered in Determining Compensation**

Relevant Section under the Act 2017	Steps in the Process	Responsibility
Section 9 (1)	During valuation of assets, Deputy Commissioner will consider the following: (i) Average market price of land of the same category in the last 12 months; (ii) Impact on existing crops and trees; (iii) Impact on other remaining adjacent properties; (iv) Impact on properties and income; and (v) Relocation cost for businesses, residential dwellings etc.	Deputy Commissioner
Section 9 (2)	Additional 200% compensation on current mauza rate is added to the estimated value. If private organizations acquire, added compensation will be 300%.	Deputy Commissioner
Section 9 (3)	Additional 100% compensation on top of the current market price for impacts mentioned under section 9(1) and (2).	Deputy Commissioner
Section 9 (4)	Other than the compensation measures mentioned in Section 9 (sub-sections 1-3) appropriate action should be taken in prescribed form for resettlement of the displaced households/persons.	Deputy Commissioner & The Requiring Body (Executing Agency)

**Forced Eviction:** The project will not resort to forced evictions of affected persons. The exercise of eminent domain, compulsory acquisition or similar powers by DC will not be considered to be forced eviction providing it complies with the requirements of the Act 2017 and is conducted in a manner consistent with basic principles of due process. Due process is including the following types of procedural protections:

- consultation with all affected household;
- adequate and reasonable notice for all affected persons prior to the scheduled date of eviction;
- information on the proposed evictions;
- where groups of people are involved, impartial observers will be presented during eviction;
- all persons carrying out the eviction will be properly identified;
- evictions are not to take place in inclement weather or at night, or during festivals or holidays unless the affected persons consent otherwise;
- provision of legal remedies; and
- provision, where possible, of legal aid to persons who are in need of it to seek redress from the courts.

### 5.3 Social Safeguards Policy Compliance

The legal framework on land acquisition in Bangladesh is only compensatory and lacks any measures for livelihood restoration and social inclusion of the affected persons. It covers only the legal title holders and does not recognize the non-titled persons like squatters/encroachers, informal tenants of acquired lands and lease-holders without legally constituted agreement. The legal framework does not deal with social and economic consequences of land acquisition or population displacement due to vacating project sites for civil works construction. Under legal framework compensation for assets is provided at a market price determined through a legal procedure which does not ensure replacement cost of the land property acquired in some cases; for instance, the market price of land in the proposed Nawabganj Economic Zone area is much higher than the mauza price of land including the additional 200 per centum legal premium on the market price. While the legal procedure ensures replacement cost of other properties than land. Payment of compensation is conclusive for the dispossession of the acquired property. Relocation and livelihood restoration rest solely with the affected persons receiving compensation. As a result, in this case, land acquisition by the project potentially diminishes productive base of the project affected farm households and imposes risks of the impoverishment on them.

Following are the specific short-fall of the legal framework in Bangladesh:

- The affected persons are not provided effective compensation at full replacement cost for loss of land attributable directly to the project. The compensation under law (CUL) paid for land is generally less than the “market value” as owners customarily report lower values during registration to avoid and/or pay fewer taxes. The land price is estimated by the Deputy Commissioner (DC) on the basis of average value of land registered in the last 12 months.
- The affected persons are not offered support after displacement, for a transition period, based on a reasonable estimate of the time likely to be needed to restore their livelihood and standards of living.
- The affected persons are not provided with development assistance other than compensation such as assistance for land preparation, training, or job opportunities.
- No efforts are taken for ensuring socially inclusive design and implementation of project interventions.

### 5.3.1 *Impact Mitigation Principles of BEZA*

Where impacts are found unavoidable, BEZA will plan to mitigate them in accordance with the following principles:

- Resettlement of the project affected persons will be planned and carried out as an integral part of developing the EZs and their off-site support infrastructures.
- Absence of legal titles in cases of khas and other public land users will not be considered a bar to resettlement assistance, especially for the socioeconomically vulnerable groups.
- Vulnerability, in terms of socioeconomic characteristics of the affected persons/ households will be identified and mitigated.
- Homestead losers, including the poor and vulnerable households squatting on khas and other public lands, will be assisted with physical relocation and provision of basic facilities like water supply, sanitation, etc.
- In order to preserve their social support networks, private homestead losers who have been living in groups will be relocated, to the extent possible, together in the designated sites.
- Assets like equipment, machineries or parts/components thereof that can be dismantled and moved away intact will not be eligible for compensation, but the owners will be paid the actual costs for dismantling and moving them to the new locations.
- No compensation will be paid for facing temporary inconveniences by business operators and traders, unless they are required to completely stop their operations during the construction period, or if it leads to loss of income or livelihood during that period.

### 5.3.2 *Eligibility for Compensation and Assistance*

Regardless of their tenure status to the lands used for an EZ and its off-site support infrastructures, the affected persons/households will be eligible for compensation and assistance. BEZA will mitigate impacts on the following:

- **Private Landowners.** Persons who have legal rights to the acquired lands and other assets, such as houses/structures, trees, etc, built and grown on them.
- **All Non-titled Persons.** Socioeconomically vulnerable persons/households who do not have legal rights to the affected lands, but use them for residential, commercial and livelihood purposes.
- **Owners of Displaced Businesses.** Compensation for income loss from businesses that are (a) displaced from private lands and khas/public lands; and (b) required to temporarily close

down during construction period. In both cases, compensation / assistance will apply to the actual owners of the affected businesses.

- **Employees of Affected Businesses** -- who are employed in the above two types of affected businesses for at least six months up to the cut-off dates on which censuses are taken. (If such an employee quits before the business is required to move or stop operation, he/she will no more be eligible for compensation/assistance.)
- **Rental Income Earners**, from built premises situated on private lands. (Those who earn rental income by erecting buildings/structures on khas and other public lands will not be eligible for compensation/assistance.)
- **Leaseholders.** Owners of affected business, agricultural, fisheries and other activities on formally leased-in khas or other public lands, where leases stipulate compensatory conditions if the lands are taken back or acquired before lease expiration.
- **Community and Groups.** Where local communities and groups are likely to lose income earning opportunities or access to crucial common property resources used for livelihood purpose.

### 5.3.3 Compensation Principles and Standards

BEZA will use the following principles and standards to determine compensation and assistance for persons / households in different loss/impact categories.

#### *Acquired Land and Other Assets*

- Replacement costs for an equal amount of land of same use and quality, including the registration costs and stamp duties.
- Replacement costs of houses/structures and other immovable built items (e.g., sanitation, drainage, etc.) at the current market prices of same building materials, plus the current costs of labor to build them.
- Current market prices of trees and other assets which are irreplaceable.
- If the acquired lands are agricultural and amount to 20% or more of the total productive area, a transition allowance at three times the value of the crops produced in one year in the acquired portion of land.

#### *Homestead Loss*

- Relocation assistance for households displaced from private homesteads either in lands they can personally arrange to buy, or in those arranged by BEZA.
- Relocation assistance for socioeconomically vulnerable households displaced from the khas and other public lands, in public lands arranged by BEZA.
- Provision of pre-acquisition level basic utilities, such as water supply, sanitation, electricity, etc.

#### *Loss of Business, Employment and Rental Income*

*Temporarily Closed Businesses:* Where business activities come to a complete closure during construction, the owners will be paid for income loss at rates based on average daily net income for a period needed to re-open the individual businesses, or for the duration of the civil works.

*Partially Affected Businesses:* Where business premises are partially dismantled and the remainders are structurally safe and useable, compensation, calculated as above, for smaller of the number of days needed to repair and reopen the individual businesses, or complete the civil works.

*Businesses Completely Displaced from Private Premises:*

- Relocation in public lands, plus compensation, calculated as above, for a period of 30 days; or
- Compensation, calculated as above, for the number of days the business owners need to find alternative locations themselves, for a maximum of 90 days.

*Loss of Employment Income from Displaced & Temporarily Closed Businesses:* Persons who have been continuously employed by the displaced and temporarily closed businesses for at least six months up to the day of PAP census (*cut-off date*), will be compensated for the period until their employers restart their operations, or for a maximum of 30 days. The daily rates will be based on their monthly salary paid by the employers.

*Loss of Income from Rented-out Private Premises:* Six months' rent at the current rates for loss of rental income from premises affected on private lands.

*Unforeseen Impacts*

BEZA will adopt and implement policies, in consultation with the affected persons/ stakeholders, to mitigate any adverse impacts that are unique to a particular EZ and may have so far remained unknown, and not covered in this RAP.

**5.3.4 Compensation Payment**

- In cases of acquisition, compensation for lands and other affected assets built or grown thereon will be assessed and paid to the title holding PAPs by the Deputy Commissioners (DCs). If this payment, 'compensation- under-law' (CUL), is found smaller than their replacement costs and/or market prices, BEZA will directly pay the difference or 'top-up' to make up for the shortfall.
- With or without acquisition compensations/assistance due to all other PAPs, such as non-titled persons, business owners and employees and those, who are not covered by the Act 2017, but eligible according to safeguard policy of BEZA, will also be directly paid by BEZA.
- Where an owner loses lands and other assets in more than one mauza or land administration unit, the person will be counted once, and his/her total amount of CUL will be paid by the DCs for lands and other assets acquired in all mauzas with the total replacement costs and the top-up, if there is any, will be paid together by BEZA.
- Compensation/entitlement of the PAPs, including those who are not covered by the Act 2017, but eligible according to the safeguard policy of BEZA mentioned in this RAP, will be paid in full before they are evicted from the acquired private and khas/other public lands.
- Based on the principles proposed for impact mitigation, the following matrix defines the specific entitlements mostly for the agricultural land, crops, trees and a structure, entitled persons, and the institutional responsibility to implement them.

### 5.3.5 Entitlement Matrix

#### Impact Category 1: Loss of Agricultural Land and Crops

Ownership Type	Entitled Person	Entitlement	Responsibility
Private	Legal Owners, as determined by DC, or by courts in cases of legal disputes.	<ul style="list-style-type: none"> <li>• Compensation-under-law (CUL) or replacement costs, whichever is greater.</li> <li>• Top-up equal to the difference between CUL and replacement costs.</li> <li>• Transition Allowance (TA) for income loss due to crop loss equal to harvest prices of one year's crops produced in the acquired land.</li> </ul>	<p>CUL paid by DC</p> <p>Top-up &amp; TA paid by Project</p>
Khas & Other Public Land Under Lease.	Leaseholders	<ul style="list-style-type: none"> <li>• Contractual obligations with the public agencies, as determined by DC, and / or</li> <li>• Contractual obligations with other GOB agencies.</li> </ul>	Paid by DC and/or Project

#### Impact Category 2: Loss of Homestead Land

Location	Entitled Person	Entitlement	Responsibility
Homesteads on Private Land	Legal Owners, as determined by DC, or by courts in cases of legal disputes	<ul style="list-style-type: none"> <li>• Compensation-under-law (CUL) or replacement costs, whichever is greater.</li> <li>• Relocation assistance, including land development, where PAPs choose to relocate on their own, or developed plots if they choose to relocate in public lands to be arranged by BEZA, where acquisitions require relocation elsewhere.</li> <li>• Provision of pre-acquisition level basic utilities (water supply, sanitation, electricity, etc.).</li> </ul>	By DC and Project
Homesteads on Khas & Other Public Land	Vulnerable Non-titled persons	<ul style="list-style-type: none"> <li>• Relocation assistance, including developed plots in their own or other public lands, to be arranged by BEZA.</li> <li>• Provision of water supply &amp; sanitation facilities.</li> </ul>	By Project

#### Impact Category 3: Loss of Houses/Structures Used for Living

Type & Location	Entitled Person	Entitlement	Responsibility
All Houses/ Structures on Acquired Private Land	Legal owners, as determined by DC, or by courts in cases of legal disputes.	<ul style="list-style-type: none"> <li>• CUL or replacement cost, whichever is greater.</li> <li>• Reasonable expenses (shifting cost) for relocation of residence.</li> </ul>	CUL paid by DC
		<ul style="list-style-type: none"> <li>• Allowed to keep the salvageable materials.</li> </ul>	Allowed by Project

**Impact Category 4: Loss of Trees on Acquired Private & Public Land**

Location	Entitled Person	Entitlement	Responsibility
On private Land	Legal owners as determined by DCs, or by courts in cases of legal disputes	<ul style="list-style-type: none"> <li>Current market value of trees, based on species, size and maturity.</li> </ul>	CUL by DC
		<ul style="list-style-type: none"> <li>Tree owners are allowed to sell the trees, fruits and keep them.</li> </ul>	By Project
On Khas & Other Public Land	<ul style="list-style-type: none"> <li>Non-titled persons, encroachers</li> <li>Private groups, NGOs, etc.*</li> </ul>	As those stipulated above for trees and fruits on trees, on private land.	By Project

\* Public lands, especially along the roads, are sometimes leased out to private groups and NGOs for tree plantation under income generation programs.

**Impact Category 5: Loss of Agricultural Income**

Impact Type	Entitled Person	Entitlement	Responsibility
If acquisition amounts maximum of the total productive area	Legal Owners, as determined by DC, or by courts in cases of legal disputes.	Transition allowance equal to one year's crops produced in the acquired parts of the lands.	By Project

**Impact Category 6: Severely Affected and Vulnerable HHs and Livelihood Assistance**

Impact Type	Entitled Person	Entitlement	Responsibility
Considerable loss of income from all sources as identified by Census and verified by PVAC	As Identified	<ul style="list-style-type: none"> <li>Income restoration grants for three months based on the average monthly income loss, skill training and interest free seed money support under income generation program.</li> <li>Special assistance of a one-time payment for vulnerable household as each female-headed, disabled-headed, elderly-headed and poor household as decided by PIU.</li> </ul>	By Project

**Impact Category 7: Unforeseen Losses**

Impact Type	Entitled Person	Entitlement	Responsibility
As may be identified during project implementation.	As Identified	Entitlements will be determined as per the policy framework of this RAP.	By Project

**5.3.6 Core Principles of the Project**

- The provision stated in the Act 2017, in RSMF under PSDSP of BEZA, and BEZA's past experiences of project implementation will be the basis and generate the blended principles for this Project to implement the RAP are as follows:
- Project related information including entitlements to affected persons will be disclosed in a timely manner and will be made available in places easily accessible to them and in local languages.
- Consultations will be carried out with the affected persons and their communities to elicit their views and suggestions on project design and implementation procedures, and to ensure their participation in project planning, implementation and monitoring.

- Permanent loss of crops, trees due to project implementation will be compensated at replacement cost as determined by the Property Valuation Advisory Committee (PVAC) to be established by the executing agency.
- Vulnerable persons/households and persons significantly affected by land acquisitions will be provided with special assistance as per the entitlement matrix of the resettlement plan.
- All entitlements and compensation will be paid to the affected persons prior to the commencement of the civil construction work.
- Livelihoods and incomes of all displaced persons will be restored and improved.
- Affected households will be eligible for compensation, irrespective of tenure status, social or economic standing, and any such factors that discriminate against achievement of the resettlement objectives. Lack of legal rights to lost assets, tenure, social or economic status will not bar the affected households from entitlement to compensation and assistance.
- A grievance redress mechanism will be established at different levels from community level to the executing agency level to receive and resolve any grievances from affected persons, and to be resolved within a reasonable time frame.
- Contractual agreements with construction companies will ensure that contractors adopt adequate safety measures, and avoid accidents and disturbances causing from noise, dust, access restrictions, etc.
- Compliance with the safeguards policies and principles by the executing agency and the outcomes and impacts of resettlement will be monitored internally, and externally (if required).



## 6. Livelihood Restoration Plan

### 6.1 Livelihood Restoration Strategy

The Project will use both private and khas land which causes loss of livelihood resources and income. Almost all of the Project Affected Persons (PAPs), except five (5) households on the approach road alignment, will be economically displaced, as their agricultural will be acquired by the Project. As such, the Project needs Livelihood Restoration Plan (LRP) to implement the remedies against the loss of livelihood resource base and income of the PAPs. The LRP as a part of the RAP sets the livelihood restoration program so that the Project can take initiative to ensure improvement or at least restored the livelihoods and to avoid severe long term hardship and impoverishment of the PAPs following the relevant good practices of BEZA. The entitlement matrix already identifies the probable impact criteria and losses and accordingly defines compensation, allowances and benefits for the losses to be incurred and livelihood restoration. As defined the entitlement of the PAPs in the Entitlement Matrix, the cash compensation at full replacement cost will be paid to landowners for land acquisition and for the loss of standing crops. Primarily active land users among the landowners/sharecroppers may need further assistance in their efforts to recover any loss of household income during the transition period. In this regard, LRP primarily targeted PAPs with some basic criteria.

In addition to the basic criteria, LRP based on the experiences and good practices considers the targeted PAPs who may be limited in their ability to adapt changes because of different types of vulnerabilities and are potentially eligible for livelihood restoration assistance packages. These targeted PAPs have socio-economic & physical condition-based vulnerabilities and they are female head of households, poor, landless, elderly, and persons with disabilities. The livelihood restoration strategy of the Project includes those criteria for the PAPs, which are as follows:

- delivery of transitional allowance at three times the value of the crops produced in one year in the acquired portion of land, if the acquired land is agricultural and amount to 20% or more of the total productive area as per good practices of BEZA. It is, however, proposed here in the LRP that the PAPs who will lose less than 20% of the total productive land due to the Project should also be considered for livelihood restoration assistance;
- offering livelihood restoration assistance (training and seed money to PAPs) that will help the PAPs in their efforts to restore, where possible improve, their livelihoods to pre-Project levels through a targeted LRP; and
- providing employment opportunities during construction period where possible.

### 6.2 Livelihood Restoration Assistance Packages for the PAPs

The LRP offers livelihood restoration assistance packages in addition to transitional allowance. The packages are grouped under four main categories, two of which are monetary supports to be provided for PAPs on the condition that these supports are used for agricultural and/or livestock production activities; the third category is based on a cash support for specific vulnerable groups; the fourth/last category is the livelihood restoration program training. All packages defined under these four categories are described in detail below:

1. Cash assistance for agricultural interventions include:
  - Support for agricultural machine/equipment
  - Supply of certified crops seeds
2. Cash assistance for livestock production interventions involve:
  - Supply of bull
  - Supply of dairy cattle
  - Preventive animal healthcare

3. Cash support packages include:
  - One-time cash support for the vulnerable PAPs
  - Transitional allowance
4. Livelihood restoration program training

The PAPs are provided with benefit of the targeted set of livelihood restoration programs training (Table 1). This training should include financial training for the sustainable use of cash compensation and allowances on small household investments, saving strategy and financial planning on the household level. These programs should be able to support the affected persons to gain a similar or even better livelihood, independently. One adult member, however, from each of the affected households will be given chance for livelihood restoration program training.

**Table 6.1: Proposed Livelihood Restoration Program by Affected Households and Implementing Organization**

Training components	Selected business/enterprise	Prioritized Households	Implementing organization
I. Agriculture	Vegetables and crops (depending on need assessment and crop suitability of the settlement area)	Livelihood losing all farming households	BEZA (by appointing implementing agency)
II. Livestock	Livestock rearing	Fishing households (any other households willing to participate)	BEZA (by appointing implementing agency)
	Apiculture (beekeeping)		
III. Off-farm Business	Hair dressing	Livelihood losing all affected households	BEZA (by appointing implementing agency)
	Tailoring		
	Handicraft		
	Hotel and restaurant, tourism		
	Stock and sale of agricultural commodities		
IV. Business development trainings	Business plan	Interested household member from all affected households	BEZA (by appointing implementing agency)
	Linkage to financial institutions		
	Small entrepreneurship		
	Food processing and packaging		
	Cooperative formation		
V. Tech based trainings	Computer literacy training, printing, photocopy and scanning etc.	Interested household from all affected households BEZA (by appointing implementing agency)	
	E-commerce training		
	Web based training		
	Electronic device repairing training		
	Mechanical training (Automobiles, machineries, hardware etc.)		
	Accessories and logistic preparation and supply		

Other than those benefits the Project should higher unskilled laborers from the affected households for the construction activities under the Project. The contractor will give preference to hiring affected persons willing to work in Project construction activities. In the operation phase the Proponent can take initiative for employment opportunities in different industries based on their (affected persons) skill. Employment in the Project construction and post construction periods will act as an added source of income in the income and livelihood restoration processes of the affected households.

## 7. Grievance Redress Mechanism

### 7.1 Requirements of Grievance Redress Mechanism

BEZA has privilege of acquiring land for establishing economic zones by dint of Bangladesh Economic Zone Act 2010 (under section 6). In line with this BEZA has to follow the Acquisition and Requisition of Immovable Property Act 2017 for acquiring the land. The Act 2017 has provision of raising objections under section 4(7) and under section 5(1) respectively against the joint verification assessment and acquisition of land by the Person Interested at the outset of the legal process. Once the objections are heard and disposed of, there is virtually no provision to address grievances and complaints that individual landowners, the Persons Interested may bring in the later stages of the acquisition process. As the Act 2017 does not recognize the non-titled users of khas/public land which they may have been using to live in or making a livelihood, no mechanism is there to hear and redress grievances of them. Considering BEZA's policy commitments and good practices for land acquisition and resettlement, BEZA will establish a two-tier Grievance Redress Mechanism (GRM), in which the project affected persons will have the chance to file a complaint of their legitimate grievances against the activities of the project, to address complaints and grievances in acquiring land and RAP implementation. Based on consensus, the procedure will help to resolve issues/conflicts amicably and quickly, saving the aggrieved persons resorting to expensive, time-consuming legal actions. The mechanism will, however, not obstruct an aggrieved person's right to go to the courts of law. In two-tier GRM, one each of two Grievance Redress Committees (GRCs) will be formed, respectively at local level (site/union/upazila) and at project/PIU level to be known as first level and second level. The composition of GRCs are presented below.

### 7.2 Composition of GRC

#### 7.2.1 Composition of Local Level GRC

**Local Level GRC, the First level** of GRCs will be formed in the local level where community or local people will be able to complaint/raise grievances directly to the field level project office. The members of the local GRC will be representatives of Union/Upazila Level Officials of BEZA, Implementing Agency, chairman of Local Government Institution (LGI), teacher from Local Educational Institution, women representative from LGI, and representative from the project affected persons (PAPs) to ensure proper presentation of complaints and grievances, as well as impartial hearings and transparent decisions. If the affected area has ethnic minority population significantly, a member of the GRC will be taken from that particular community. Details about the members are presented below in tabular form. This local GRC, however, will ensure easy accessibility of the PAPs and local community, so that any grievances can be solved directly or within a very short period of time. The PAPs and local community will be informed about the provision of grievance redressing issues and, their losses and entitlements in local language. All complaints will be received at the Site/Union/Upazila Project Office. Grievances received will be registered and a notification of receipt with assurance of necessary review and resolution given in written to the aggrieved persons. If the PAPs agree with the conditions of entitlements, they can claim payments from the BEZA as per entitlement policy of the RAP. If the PAP disagrees with the resolution given, he/she has designated right in GRM to proceed to PIU with his/her claim for further clarifications and solutions. In the context of resolution attempt failure at the local level/first level, the local GRC will refer the complaint with the minutes of the hearings to the Project-level GRC for further review.

**Table 7.1: Local Level GRC Members by Position in the Committee**

Sl. No.	Organization/Representative	Member
1	Project/Site Level Officer of BEZA	Convener
2	Representative from Implementing Agency	Member-Secretary
3	Local Union Parishad (UP) Chairman	Member
4	Teacher from Local Educational Institution	Member
5	Representative from the PAPs	Member
6	Women Representative of UP (in the case of female PAP)	Member

### 7.2.2 Project Level GRC

**Second level:** The Project-level GRC will be headed by the Project Director (PD). With active assistance of the social safeguard specialist of Environmental and Social Development Unit, the PD will review all unresolved cases forwarded to by Local GRCs and make a decision and communicate it to the local GRC concerned. The Project-level GRC may seek legal advice from the Legal Advisor, if required. If a decision at this level is again found unacceptable by the aggrieved person(s), the aggrieved person(s) has right to go to the courts of law. A decision agreed with the aggrieved person(s) at any level of hearing will be binding on BEZA.

The persons overseeing RAP implementation at the local level will review and sort the cases in terms of nature of grievances and urgency of resolution, and schedule hearings in consultation with the GRC convener. All cases at the local level will be heard within **four weeks of their receipt**; but those related to matters like compensation for poor and vulnerable PAPs will be heard in **two weeks or earlier**. PD's decisions on unresolved cases will be communicated to the GRC in **one week of their receipt**. Decisions, if any, on unresolved cases at the levels above BEZA will be made in no more than **four weeks**.

To ensure that grievance redress decisions are made in formal hearings and in a transparent manner, the convener will use the following guidelines:

- Reject a grievance redress application with any recommendations written on it by a GRC member or others, such as politicians and other influential persons;
- Remove a recommendation by any person that may have been written separately and submitted with the grievance redress application;
- Disqualify a GRC member who has made a recommendation on the application or separately before the formal hearing;
- Where a GRC member is removed, appoint another person in consultation with the Project Director; and
- The convener will also ensure strict adherence to the eligibility and entitlement of the PAPs adopted in this RAP as per the Act 2017 and the good practices of BEZA followed in different EZ projects.

To ensure impartiality and transparency, hearings on complaints will remain open to the PAPs/community. The GRCs will record the details of the complaints, the reasons that led to acceptance or rejection of the particular cases, and the decision agreed with the complainants. BEZA will keep records of all resolved and unresolved complaints and grievances and make them available for review as and when necessary.

## **8. Institutional Arrangement for Implementation of RAP**

### **8.1 Introduction**

BEZA under the Prime Minister Office, is representing the Government of Bangladesh as the Executing Agency (EA) of the proposed Nawabganj EZ project. BEZA is mandated to undertake all necessary steps/requirements, as per the guidelines of Bangladesh Government and related framework of their own, to secure funds from the government for implementation of the project. The key stakeholders involved in this Project are mainly BEZA as the EA of the Project, the Deputy Commissioner (DC) of the district and the LGIs concerned. The main tasks and responsibilities of these stakeholders (along with relevant others) are planning, negotiating, consulting, approving, coordinating, implementing, financing, monitoring and evaluating the Project activities.

### **8.2 Project Implementation Unit (PIU)**

BEZA will establish a Project Implementation Unit (PIU) headed by the Project Director (PD) of Manager level. A 'Social Safeguard Unit' (SSU) will also be established under the PIU headed by the Social Safeguard Specialist of BEZA to implement and monitor safeguard activities in safeguard management. The SSU will be responsible for implementing the RAP of the Project. During implementation of the Project an "Engineering, Procurement, and Construction (EPC)" Contractor will be engaged. The EPC Contractor may implement the RAP by itself or by appointing an Implementing Agency (IA). This instruction will be recorded in the contract agreement between the EPC Contractor and BEZA.

### **8.3 Roles and Responsibilities of the PIU and Other Agencies**

#### *Role of Deputy Commissioner's Offices*

The Deputy Commissioners (DC) have a key role to play in land acquisition (LA), resettlement and rehabilitation processes. The DCs have the legal responsibility of acquiring land and paying compensation directly to the AHs as per the Acquisition and Requisition of Immovable Property Act 2017. DCs have the access to all official land records and the Legal/Administrative authority for determining market price of land and other assets for Compensation under Law (CUL). The Land Acquisition Officer (LAO) will assist and support Deputy Commissioner in land acquisition process. The Deputy Commissioner will conduct joint verification to assess and quantification of acquired property and estimate cost for acquisition. The DC offices will receive funds from BEZA for the payment of compensation directly to the affected persons. DC's involvement and assistances will be required in any kind of legal and administrative aspects related to the land acquisition and resettlement.

#### *Role of the Project Director*

The PD will be entitled for planning and execution of necessary policies; administrative and financial decisions; and actions for effective and timely implementation of the Project following the GoB guidelines and approved implementation arrangements.

The PD may delegate his/her power through the Social Safeguard Specialist, head of SSU, for overall management and implementation of the RAP. The PD will appoint and mobilize an experienced EPC Contractor for designing and implementing the resettlement activities.

#### *Role of Social Safeguard Unit*

The Social Safeguard Specialist, as head of the SSU will be responsible for overall management and implementation of the RAP on behalf of the PD. Following roles and responsibilities will be for the SSU:

- Prepare RAP implementation, management and monitoring plan;
- Synchronize the resettlement activities with the construction schedule of the Project;

- Install necessary computer and software facilities for the preparation of ID cards, automated loss etc. with the help of EPC Contractor/IA;
- Prepare entitlement and payment files of individual EPs so as to effectively monitor and evaluate RAP implementation;
- Ensure respective entitlements (as per the resettlement policy/package) following the implementation schedule, on time, with minimum hardships;
- Make liaison with the respective DC Offices providing support for smooth mobilization of the project;
- Prepare and maintain profiles of affected persons;
- Disseminate information to the APs on the entitlements;
- Provide ID cards as a proof of their eligibility to the designed resettlement benefits (as per the policy/package);
- Formulate Grievance Redress Committee (GRC);
- Ensure smooth functions and disposal of grievances;
- Monitor the effectiveness of entitlement packages and delivery mechanism;
- Prepare Terms of Reference (ToR) for EPC Contractor and other agencies to execute specific components of resettlement implementation on behalf of the PIU;
- Prepare quarterly progress reports for PD, PIU and BEZA Management;
- Propose establishment of PVAC to determine realistic replacement costs of land and crops and recommend accordingly;
- Guide the field level resettlement officers to develop rapport with APs;
- Guide and direct resettlement officers to conduct awareness raising programs among APs on their entitlements and mechanism of payments as mentioned in the entitlement matrix;
- Direct the resettlement officers to assist APs in opening their bank accounts;
- Ensure timely delivery of full entitlements to AP;
- Wherever possible, guide the resettlement officers to ensure proper utilization of compensation and resettlement assistance by APs for productive purposes;
- Assist APs in redressing their grievances through Grievance Redress Committee;
- Negotiate with EPC Contractor for providing preferential employment to APs in the construction activities;
- Study and monitor unforeseen adverse effects during and after construction and take necessary mitigation measures.

#### *Role of Assistant Manager (Resettlement)*

The Assistant Manager (Resettlement) will be appointed to manage activities of RAP. He/she will report to the Social Safeguard Specialist with a copy to the PD, PIU about progress and RAP implementation status. He/she will work in close coordination with the field - office and EPC Contractor/IA on the day-to-day activities of the RAP implementation. The Assistant Manager's (Resettlement) responsibilities will be:

- Ensure proper implementation of RAP including compensation, benefit/allowance payments;
- Identify critical social and resettlement issues, (if any);
- Work closely with the EPC Contractor/IA to ensure proactive engagement for the compliance of social safeguard issues;
- Monitor the effectiveness of taken safeguard measures;
- Prepare and submit the quarterly report to the Social Safeguard Specialist with a copy to PD, PIU.

*Role of Implementing Agency (IA)*

EPC Contractor will be appointed by the PIU by taking support of the SSU. The EPC Contractor may itself implement the RAP or by engaging an Implementing Agency. Whoever may be the implementer – the EPC Contractor or Implementing Agency (IA), the third party will play a key role in the RAP implementation. The EPC Contractor/IA will set up necessary field office, carry out information campaign and involve Project affected persons (PAPs) in the RAP implementation process. The EPC Contractor/IA will collect, collate, computerize and process data for correct identification of eligible persons for compensation payment through assessment of the entitlement policy framed in this RAP. Some of the key roles and responsibilities of the EPC Contractor/IA will comprise of the following:

- Closely work with affected community and disseminate information to ensure correct and complete information is available to PAPs;
- Assist the Assistant Safeguard Manager (Resettlement) in disbursement of compensation (making of ID cards, etc.);
- Take lead responsibility in planning and implementing the resettlement activities following the entitlement package;
- Ensure safeguard interest of the PAPs; and
- Prepare and submit quarterly progress report to the local project office of BEZA. The project office will then submit that report to the SSU.

*Role of Property Valuation Advisory Committee (PVAC)*

BEZA will form PVAC through a gazette notification from the Prime Minister Office for implementation of the RAP at field level. The PD at the PIU, BEZA will approve the nomination of PVAC. PVAC will be constituted for determining the market price as replacement cost of properties.

The major responsibilities of PVAC are as follows:

- PVAC will assess Replacement Cost (RC) based on CMP;
- PVAC will conduct PVS and consult secondary data to recommend RCs;

PVAC will be formed with the following members:

Assistant Manager, SSU-BEZA	:	Convener
Representative of the RAP IA/EPC Contractor	:	Member-Secretary
Representative of the DC office concerned	:	Member
Representative of the DAE	:	Member
Representative of the BFD	:	Member
Representative of the UP Chairman/Member/Elites	:	Member
Representative of the PAPs (female preferences)	:	Member

*Grievance Redress Committee*

Details of Grievance Redress Committee (GRC) is presented in Chapter 7.

Activities of the compensation and resettlement process have been detailed with respective responsibility of the institutions in the following Table 8.1.

**Table 8.1: Institutional Responsibility for Compensation and Resettlement Activity**

<b>Activities</b>	<b>Responsibility</b>
<b>A. Finalization of RAP</b>	
A1. Recruitment of RAP implementation agency	SSU-BEZA
A2. Design and update RAP information	SSU/IA
A3. Disclosure and public consultations	SSU/IA
A4. Selection of members and establishment of PVAC	SSU/IA
A5. Design and carry out joint verification survey	PIU/SSU/IA
A6. Property Valuation Survey on Land and other assets	PVAC
A7. Establishment of unit prices of entities	PVAC
A8. Updating the census survey data of AHs	IA
A9. Determination of entitlements and consultations with AHs	SSU/IA
A10. Disclosure of RAP to BEZA, APs and concerned stakeholders	PIU/SSU/IA
A11. Approval of RAP	BEZA
<b>B. RAP Implementation</b>	
B1. Preparation and Issuance of ID cards to AP	IA
B2. Establishment of GRC	PIU/SSU/IA
B3. Establishment of internal monitoring team	PIU/SSU
B4. Budget approval for compensation and resettlement benefits	PIU/SSU
B5. Release of funds for payment of compensation/resettlement benefits	PIU/SSU
B6. Payment of compensation and resettlement benefits	SSU/IA
B7. Filing and resolution of complaints of Aps	GRC
B8. Confirmation of 'No Objection' for the award of civil works contract	BEZA/GRC
B9. Livelihood/Income Restoration Assistance	IA
<b>C. Monitoring Evaluation and Reporting</b>	
C1. Internal Monitoring and Evaluation Report	SSU/IA
C2. External Monitoring and Evaluation Report	SSU/IA

#### **8.4 Way to Deal with Female PAPs**

Gender-sensitive approach will be applied in planning, management, and operation of compensation and resettlement issues through the participation of female PAPs. In this regard, separate female groups will be formed by the RAP implementation agency to deal with the female PAPs. Separate female focus groups discussion will be conducted for planning, resettlement and rehabilitation (income/livelihood) of the female PAPs.



## **9. Resettlement Costs and Budget**

### **9.1 Introduction**

The areas selected for developing economic zone in Nawabganj, Dhaka will affect land, structures, crops and trees. Therefore, cost for resettlement covers compensation for affected land, structures, crops and trees with related permanent occupation. The costs for compensating land, crops and trees due to the Project are estimated at current market price for the year 2021-22. This budget is an indicative outlay where the information of the affected land including Dag/JL/Sheet number were collected from local land offices.

It has been prepared based on several technical assumptions, current market values of land, structures, crops and trees of different types as reported by community members during consultations, and information elicited through a rapid market survey with key stakeholders in the land market, Sub-register Offices and other relevant Government Departments such as Agricultural Marketing, Forest and Public Works (reviewing schedule rate), and based on other previous project experiences.

PVAC will recommend the replacement cost following the rates of respective Government Departments prior to implementation of the proposed project. Replacement cost will be updated annually if the PVAC can observe any changes in the annual cost. There is also a budget allocation for RAP implementation with 15% contingency over the total budget for managing abrupt cost inflation and other unexpected issues. Therefore, this RAP budget will remain as a dynamic process for cost estimate during implementation.

### **9.2 Calculation/Valuation of Estimated Costs**

Costs of land and crops are estimated based on the CUL, while cost of structures and trees that would be affected could not be standardized through the rate and criteria of relevant Government Departments (as the types and criteria of affected items does not match with the criteria of relevant government departments), thus current market price (CMP) is considered for estimating structures and trees cost. The preparation of the budget was guided by the entitlement matrix which provides criteria and strategies of payment of compensation at replacement cost and includes compensation and allowances/ assistances for loss of land and other assets, and livelihood restoration. The budget, therefore, makes provisions for additional resettlement assistances for significantly affected households, non-titleholders, and vulnerable households for their livelihood restoration. This estimated replacement costs will be reviewed, verified and determined by the PVAC. The costs for monitoring and operations of RAP implementation are included following the standard practice of BEZA in such types of development projects.

### **9.3 Summary of Land Acquisition and Resettlement Budget**

The total estimated cost for implementation of the RAP is BDT 6136.49 million, which is shown in Table 9.1. This budget includes compensation for land, structures, crops and trees with associated assistance or grant. The CUL value of land considers additional 200% premium with the mauza rate of land; 100% premium with the prices of standing crops, trees and structures for compensation. However, compensation for structures and trees are calculated based on CMP. Bulk of the budget (about 66%) is required for land acquisition for the Project. The RAP budget also includes operational cost for RAP implementation and monitoring costs. Contingency costs are also calculated and incorporated in this budget. The land acquisition and resettlement fund will be provided by the Project Executing Agency (i.e., BEZA).

Table 9.1: Summary Budget

SL	Head of Budget	Amount (dec/nos /sft)	Compensation Rate (BDT)	Estimated cost (in million BDT)
<b>A</b>	<b>Compensation for Land</b>			
A1	Cash Compensation under Law (CCL) for Project Area Land_Dawlatpur_dec	83747	45557.38	3,815.30
A2	Cash Compensation under Law (CCL) for Approach Road_Goalkhali_dec	631.7	165779.78	104.72
A3	Cash Compensation under Law (CCL) for Approach Road_Kamarkanda_dec	510	317731.75	161.96
	<b>Sub-total of A</b>	<b>84889</b>		<b>4,081.99</b>
<b>B</b>	<b>Compensatio for Structures</b>			
B1	Compensation for pucca building structures (sft)	800	1800	1.44
B2	Compensation for Kutcha structures (sft)	1260	1300	1.64
B3	Tube well	4	24000	0.10
B4	Kitchen pucca (sft)	48	1800	0.09
B5	Kitchen kutcha (sft)	120	800	0.10
B6	Toilet sanitary (nos)	1	15000	0.02
B7	Toilet ring slab (nos)	4	10000	0.04
B8	Cowshed (nos)	4	40000	0.16
	<b>Sub-total of B</b>			<b>3.57</b>
<b>C</b>	<b>Compensation for standing crops (dec)</b>	<b>84889</b>	<b>1750</b>	<b>148.56</b>
<b>D</b>	<b>Compensation for Trees</b>			
D1	Compensation for fruit trees (nos)	70	4336	0.30
D2	Compensation for timber trees (nos)	56	527	0.03
D3	Compensation for other trees (nos)	18	3911	0.07
	<b>Sub-total of D</b>			<b>0.40</b>
E	Transitional allowance for income loss due to crop loss (dec)	84889	3500	297.11
F	Shifting cost of shiftable structure (nos)	5	10000	0.05
G	Assistance for Vulnerability household (nos)	100	15000	1.50
H	Cost for LRP of livelihood losing farmers (nos)	860	37,517	32.27
	<b>Sub-total of Additional Assistance</b>			<b>330.93</b>
	<b>Other Costs</b>			
I	Operation cost for RP Implementation			182.62
J	RP External Monitoring			91.31
K	Administrative cost of DC office			91.31
L	Stamp duty and registration cost (@7.5% of land rate)			306.15
	<b>Subtotal (A to L)</b>			<b>671.38</b>
P	Contingency @ 15% of the sub-total (A-L)			785.52
	<b>Total Estimated Budget</b>			<b>6,136.49</b>

Source: Property Valuation Survey conducted for this RAP, 2022

#### 9.4 Assessment of Unit Value of Land for Compensation

Replacement value of land is calculated using the average mauza rate of last year plus a premium to determine CUL. If the CUL is less than the CMP, additional top-up value is considered by deducting CUL

value from the CMP which will be paid by BEZA. The PVAC will finally decide the rates by types of land and location during RAP implementation. Details of unit cost estimation of land is presented below.

**Table 9.2: Average Actual Rate of Land in Project Area**

Land Classes	Mauza Rate (BDT/dec)	CUL including 200% premium (BDT/dec)	CMP (BDT/dec)
<b>Goalkhali Mauza</b>			
Null	54088	162,264	120,000
Pond	19319	57,957	50,000
Pond Bank	100000	300,000	150,000
Halot_Gov	100000	300,000	
<b>Kamarkanda Mauza</b>			
Null	105763	317,289	200,000
Null_gov	105763	317,289	
Hstd	142246	426,738	300,000
Road_Gov	105763	317,289	
<b>Dawlatpur Mauza</b>			
Null, Null+Khal/ Halot	13913	41,739	100,000
Pukur	13913	41,739	60,000
Pukur +Pukur par	52000	156,000	150,000
Halot	52000	156,000	150,000
Other Types	52000	156,000	100,000

Source: Property Valuation Survey conducted for this RAP, 2022

#### 9.4.1 Replacement Value of Land

The replacement values of land for the proposed Project area mauzaare presented by the affected three mauzas in Table 9.3. The prices whichever is higher between CUL and CMP is considered for each of the individual cases in estimating the replacement value of land. The total estimated cost for acquisition of land is about BDT 3815.31 million (excluding the cost of government land).

**Table 9.3: Estimated Amount of Land Compensation for the Project**

Land Classes	Land (in decimal)	Compensated Rate (BDT/dec)	Estimated Total (in Million BDT)
<b>Goalkhali Mauza</b>			
Nal	605.7	162,264	98.28
Pond	5	57,957	0.29
Pond Bank	21	300,000	6.30
Halot_Govt	0.5		(0.15)
<b>Sub-total (Goalkhali excluding govt land)</b>	<b>631.7</b>	<b>166,017.24</b>	<b>104.72</b>
<b>Kamarkanda Mauza</b>			
Nal	507.25	317,289	160.94
Nal_gov	95.65	317,289	30.35
Hstd	2.5	426,738	1.07
Road_Gov	14	317,289	4.44
Govt land	109.65		<b>(34.84)</b>
<b>Sub-total (Kamarkanda excluding govt land)</b>	<b>509.8</b>	<b>317,730.75</b>	<b>161.96</b>

Land Classes	Land (in decimal)	Compensated Rate (BDT/dec)	Estimated Total (in Million BDT)
<b>Dawlatpur Mauza</b>			
Null, Null+Khal/ Halot	82,893	41,739	3,459.87
Pukur	1,131	41,739	47.21
Pukur +Pukur par	344	156,000	53.66
Halot	522	156,000	81.43
Other Types	2,039	156,000	318.08
Govt land	<b>3,182</b>	<b>45,557</b>	<b>144.95</b>
<b>Sub-total (Project Area excluding govt land)</b>	<b>83,747</b>	<b>45,557</b>	<b>3815.31</b>
<b>Overall</b>	<b>84,889</b>		<b>4081.99</b>

Source: Property Valuation Survey conducted for this RAP, 2022

Note: As the Khal area will remain unchanged therefore it is not included in the compensation

### 9.4.2 Compensation for Structures

A total of 5 residential structures will be relocated including secondary structures which are presently located at Kamarkanda Mauza of the approach road area. The structures are semi pucca and kutcha types and rate of these types of structures is not available to the PWD Schedule rate. Therefore, CMP is considered for estimating the cost of the structures. Total estimated cost for structures is BDT 3.57 million.

**Table 9.4: Estimated Amount of Structures Compensation for the Project**

Structure Types	Quantity (sft)	Rate of Compensation (BDT/dec)	Estimated Cost (in million BDT)
<b>Primary Structure</b>			
Compensation for pucca building structures (sft)	800	1800	1.44
Compensation for Kutcha structures (sft)	1260	1300	1.64
<b>Secondary Structure</b>			
Tube well	4	24000	0.10
Kitchen pucca (sft)	48	1800	0.09
Kitchen kutcha (sft)	120	800	0.10
Toilet sanitary (nos)	1	15000	0.02
Toilet ring slab (nos)	4	10000	0.04
Cowshed (nos)	4	40000	0.16
<b>Total</b>			<b>3.57</b>

Source: Property Valuation Survey conducted for this RAP, 2022

### 9.4.3 Compensation for Crops

Compensation for affected standing crops is calculated considering the market value of crops @ BDT 1750/decimal. Therefore, in total BDT 148.56 million is estimated for compensating the affected standing crops (Table 9.5).

**Table 9.5: Estimated Amount of Compensation for Affected Crops**

Types	Quantity in decimal	Rate in BDT/ decimal	Estimated cost in million BDT
Null in Goalkhali Mauza	632	1,750.00	1.11
Null in Kamarkanda Mauza	510	1,750.00	0.89
Null in Dawlatpur Mauza	83747	1,750.00	146.56
<b>Total</b>	<b>84889</b>		<b>148.56</b>

Source: Property Valuation Survey conducted for this RAP, 2022

#### 9.4.4 Compensation for Trees

Only three small fruit trees will be affected by the proposed project but none of those are fruit bearing, so timber value of those trees are considered as per marker value. Thus, in total BDT 403,400 is estimated as the value of affected trees (Table 9.6).

**Table 9.6: Estimated Amount of Compensation for Affected Trees**

Trees Name	Trees Size	Quantity (Nos)	Rate (BDT)	Estimated cost (in BDT)
Jack fruit	Medium	25	4000	100000
Mango	Big	12	10000	120000
	Medium	21	3500	73500
	Small	10	400	4000
Litchi	Medium	2	3000	6000
<b>Sub-total (fruit trees)</b>		<b>70</b>	<b>4336</b>	<b>303,500</b>
Rein tree		16	4000	64000
Latim		2	3200	6400
<b>Sub-total (timber)</b>		<b>18</b>	<b>3911</b>	<b>70,400</b>
Papaya		12	300	3600
Banana		21	300	6300
Betel nut		20	800	16000
Dates		3	1200	3600
<b>Sub-total (others)</b>		<b>56</b>	<b>527</b>	<b>29,500</b>
<b>Overall</b>				<b>403,400</b>

Source: Property Valuation Survey conducted for this RAP, 2022

#### 9.4.5 Cost for Assistance and Others

Income loss from the loss of crop production due to the Project is considered. The transitional allowance is estimated at income loss from one-year crop production. Shifting cost and Housing Construction Grant are considered for the shift able and non-shift able structures also. Therefore, the costs for assistance are estimated as BDT 298.66 million.

**Table 9.7: Estimated Assistance and Other Costs for RAP Implementation**

Items	Quantity (dec/nos)	Rate (BDT/unit)	Estimated cost in million BDT
Transitional allowance for income loss due to crop loss (dec)	84,889	3500	297.11
Shifting cost of shift able structure (nos)	5	10000	0.05
Assistance for Vulnerability household (nos)	100	15000	1.50
<b>Total</b>			<b>298.66</b>

Source: Property Valuation Survey conducted for this RAP, 2022

Livelihood Restoration Plan (LRP) for the permanent loss of livelihood have been proposed in this study where an amount of BDT 32.27 million is estimated as a cost of implementing the LRP (below table).

**Table 9.8: Estimated Costs for LRP**

Items	Nos	Days	Unit Rate (BDT)	Estimated cost (in million BDT)
Participants	860	15	1000	12.90
Resource Persons	34	15	5000	2.55
Refreshment	894	15	500	6.71
Venue Arrangement	17	15	2000	0.51
Subsidy	480		20000	9.60
<b>Total</b>				<b>32.27</b>

Source: RRA, 2022

Other unforeseen cost and inflation issues will be addressed by the contingency cost.

### 9.5 Approval of Resettlement Budget

Cost of the compensation amount will be verified by the respective DC offices. If any variation in smaller scale is found between the cost of Development Project Proposal (DPP) and DC assessment, then it would be managed through the approval of Project Director and Chairman, BEZA. It would be allocated for the respective Project Office, BEZA. However, if the variation is much higher which may exceed the approval capacity of Executive Board, BEZA, then it would be approved through the Governing Board chaired by honourable PM. After approval of the budget, the allocated amount will be disbursed to the BEZA.

## **10. Monitoring & Reporting**

### **10.1 Requirement of Monitoring**

Monitoring is a management tool for successful project implementation and the emphasis should be laid right from inception. Monitoring and follow up provides periodic checks to ascertain whether social and resettlement activities are working as planned. The project management will need this feedback to be ensured that the planned activities are on the right track, and identify potential difficulties and problems. Monitoring provides both working system for the project management and channel for the project affected persons to make them aware of their needs and know their reaction to the way the resettlement is being carried out. BEZA will conduct monitoring internally by its resettlement unit of PIU through field offices for the implementation of RAP and prepare monthly reports on the progress of RAP implementation. The Social Safeguards Specialist in the PIU will be responsible for the effective monitoring of the RAP implementation, specifically responsible for implementation of proposed compensation, rehabilitation, and income restoration measures, consultations with project affected persons (PAPs) during rehabilitation activities and assisting in grievance redress. He or she will prepare resettlement training programs and workshops for the staff of the PIU. Besides, BEZA will arrange for an external monitoring if the affected population number is more than 200.

### **10.2 Internal Monitoring**

Internal monitoring will involve the concurrent checking of implementation activities to ascertain whether these activities are being implemented in accordance with the RAP and thereby enable the project authorities to take appropriate action to address any gaps, deviations, etc. It will be day to day tracking progress about land acquisition and resettlement (LAR) planning and implementation activities including compensation payment progress, consultation and community feedback campaigns launched, resettlement, rehabilitation and income restoration measures implemented, community concerns and grievances recorded and resolved and corrective actions implemented, etc.

### **10.3 Monitoring Procedure**

The PIU will develop a monitoring and reporting framework for resettlement activities. The PIU will establish procedures to monitor the implementation of the RAP and will take corrective action as necessary during implementation to achieve the objectives of the RAP. The extent of monitoring activities will be proportionate to the project's risks and impacts. The following activities are the standard functions of monitoring:

- Verification of internal reports by field check;
- Interview a random sample of PAPs in open-ended discussions to assess their knowledge and concerns regarding the resettlement process, their entitlements and rehabilitation measures;
- Observe the functioning of the resettlement operation at all levels to assess its effectiveness and compliance with the RAP;
- Check the type of grievance issues and the functioning of grievance mechanisms by reviewing processing of appeals at all levels and interviewing aggrieved PAPs;
- Survey the standards of living of the PAPs before and after implementation of resettlement to assess whether the standards of living of the PAPs have improved;
- Advise project implementation unit regarding possible improvements in the implementation of the RAP.

Key indicators to be monitored are given in the Table 10.1.

## 10.4 Monitoring Indicators

Potential monitoring indicators are given below which subject to the nature of project to be used in monitoring the implementation process about compliance to the RAP policy. The essential indicators to be monitored are the specific activities and the entitlement matrix contents. Table 10.1 includes indicative indicators for achievement of the objectives. Additional indicators will be chosen in consultation with the Social Safeguard Specialist during the early phase of monitoring.

**Table 10.1: Potential Indicators for Monitoring**

Monitoring Aspects	Potential Indicators
Institutional set-up and resource allocation	<ul style="list-style-type: none"> <li>- RAP implementation and monitoring institutional set-up is in place.</li> <li>- Setting up of PIU with necessary social safeguard staff</li> <li>- Budgeted RAP costs released and placed at disposal of LAR implementation entities.</li> <li>- Grievance redress mechanism established and explained to the PAPs and affected communities.</li> <li>- Formation of GRC and PVAC.</li> <li>- Coordination initiative implemented and PAPs committees notified for continued consultations and participation of PAPs in RAP implementation and monitoring.</li> </ul>
Delivery of Entitlements	<ul style="list-style-type: none"> <li>- Payment of compensation and entitlements before displacement.</li> <li>- Compensation entitlements disbursed, compared with number and category of losses set out in the entitlement matrix.</li> <li>- Disbursements against timelines.</li> <li>- Identification of the displaced persons losing land temporarily, e.g., through soil disposal, borrow pits, contractors' camps, etc.</li> <li>- Relocation and rehabilitation costs and income restoration support provided as per entitlements and schedule.</li> <li>- Social infrastructure and services restored as and where required.</li> <li>- Entitlements against lost business including transitional support to reestablish enterprises delivered.</li> <li>- Income and livelihood restoration activities being implemented as set out in the income restoration plan.</li> <li>- Documented evidence of land acquisition completed with transfer of title.</li> <li>- Documented evidence of land requisition/rented.</li> <li>- Percentage of compensation paid for land acquisition/requisition or rented.</li> <li>- Percentages of compensation paid for the affected structures/assets/crops/trees.</li> </ul>
Disputed cases	<ul style="list-style-type: none"> <li>- Clear and adequate rules for the recognition of relevant land tenure rights is provided.</li> <li>- Fair criteria and functioning, transparent and participatory processes for resolving competing tenure claims are established.</li> <li>- Efforts are taken to inform affected people about their rights and access to impartial advice are provided.</li> <li>- Efforts to resolve disputed cases mutually with community level meetings.</li> </ul>
Consultation	<ul style="list-style-type: none"> <li>- Strategy for consultation and information disclosure is prepared.</li> <li>- Whether resettlement information brochures/leaflets have been prepared and distributed.</li> <li>- Consultations organized as scheduled.</li> <li>- Project information are disclosed.</li> <li>- Affected, interested, disadvantaged and vulnerable groups are identified.</li> <li>- Views of disadvantage and vulnerable groups are considered during designing the entitlement and special measures are taken.</li> <li>- Schedules are planned for the various stakeholder engagement activities.</li> <li>- Knowledge of entitlements by the relevant stakeholders including project affected people.</li> <li>- If tribal people are affected, separate consultation has to be conducted with them.</li> </ul>



Monitoring Aspects	Potential Indicators
Grievances	<ul style="list-style-type: none"> <li>- Operationalization of the grievance redress mechanism proposed in RAP.</li> <li>- Process by which people affected by the project can voice their grievances and concerns.</li> <li>- Process to document complaints and concerns.</li> <li>- Information on the resolution of the grievances are recorded.</li> <li>- Grievance recording e.g. MIS, grievance log book.</li> <li>- Stipulated timeframes for acknowledgement and resolution of complaints.</li> <li>- Provisions to analyze complaints and share feedback with management.</li> <li>- Grievance reports published and frequency.</li> </ul>
Communication and participation	<ul style="list-style-type: none"> <li>- Number of general meetings (for both men and women).</li> <li>- Percentage of women out of total participants.</li> <li>- Number of meetings exclusively with women.</li> <li>- Number of meetings exclusively with vulnerable groups.</li> <li>- Number of meetings at new sites.</li> <li>- Number of meetings between hosts and the displaced persons.</li> <li>- Level of participation in meetings (of women, men, and vulnerable groups).</li> <li>- Level of information communicated—adequate or inadequate.</li> <li>- Translation of information disclosure in the local languages.</li> <li>- Information disclosure.</li> </ul>
Budget and timeframe	<ul style="list-style-type: none"> <li>- Funds allocation for resettlement to implementing agencies on time.</li> <li>- Receipt of scheduled funds by resettlement offices.</li> <li>- Funds disbursement according to the RAP.</li> </ul>
Livelihood and Income Restoration	<ul style="list-style-type: none"> <li>- Types of training and number of participants in each.</li> <li>- Number of displaced persons who have restored their income and livelihood patterns (women, men, and vulnerable groups).</li> <li>- Number of new employment activities.</li> <li>- Extent of participation in rehabilitation programs.</li> <li>- Degree of satisfaction with support received for livelihood programs/activities.</li> <li>- Percentage of displaced persons who improved their income (women, men, and vulnerable groups).</li> <li>- Percentage of displaced persons who improved their standard of living (women, men, and vulnerable groups)</li> <li>- Number of displaced persons with replacement of agriculture land.</li> <li>- Quantity of land owned/contracted by displaced persons (women, men and vulnerable groups)</li> </ul>

### 10.5 Reporting Arrangements

The Resettlement Unit (RU) of PIU will prepare monthly monitoring report highlighting progress, issues, constrains, targets by every month. The Social Safeguard Specialist/Supervision Consultant will monitor implementing progress and submit quarterly progress reports of RAP implementation to the PD. These reports will closely follow the involuntary resettlement monitoring indicators agreed at the time of Resettlement Plan approval. Table 10.2 provides details on the contents and timing of various progress monitoring reports.

**Table 10.2: Reporting Arrangements**

<b>Report</b>	<b>Content</b>	<b>Timeline</b>	<b>Responsibility</b>
Monthly Monitoring Report	Narrative in detail as per the monitoring indicators set, performance and variance if any and reasons for variation and corrections recommended.	Submitted within 10 days of the next month	RU
Quarterly Progress Report	Progress, issues, with regard to payments of compensation, and other assistance, review of expenditure vs. budgeted amount by budget heads and sub heads; recommendations.	Submitted within 20 days of end of each quarter	Social Safeguard/ Resettlement Specialist

## Appendix 1: List of Land Owners of Project Area and Approach Road

### Land Owners of Project Area

ক্র: ন:	সর্বশেষ রেকর্ড অনুযায়ী ভূমি মালিকগণের নাম	সর্বশেষ রেকর্ড অনুযায়ী ভূমি মালিকগণের পিং/জং নাম	ভূমি মালিকগণের ঠিকানা
১	পবন চন্দ্র গোপ	পিং রাম চন্দ্র গোপ	সাং জৈনপুর উপজেলা কেরানীগঞ্জ
২	দীনেশ চন্দ্র গোপ	পিং রাখাল চন্দ্র গোপ	সাং জৈনপুর উপজেলা কেরানীগঞ্জ
৩	অমৃতলাল গোপ	পিং রাখাল চন্দ্র গোপ	সাং জৈনপুর উপজেলা কেরানীগঞ্জ
৪	আব্দুল বারেক খা	পিং আমিন খা	সাং নিজ
৫	রফিজ উদ্দীন খা	পিং আমিন খা	সাং নিজ
৬	দাইমদীন খা	পিং আমিন খা	সাং নিজ
৭	নৈমদীন খা	পিং আমিন খা	সাং নিজ
৮	আমির উদ্দীন খা	পিং আব্দুল মালেক খান	সাং নিজ
৯	রহমান খা	পিং আব্দুল মালেক খান	সাং নিজ
১০	বাজিত খা	পিং বাউল খান	সাং নিজ
১১	নমিন খা	পিং আবজাল খা	সাং নিজ
১২	মুন্সের খা	পিং আবজাল খা	সাং নিজ
১৩	আবদুল মাম্মান খান	পিং আছালত খান	সাং নিজ
১৪	বাজিজ খান	পিং ইমন খান	সাং নিজ
১৫	সুখদেব মণ্ডল	পিং আশানন্দ মণ্ডল	সাং জৈনপুর
১৬	মহাদেব মণ্ডল	পিং আশানন্দ মণ্ডল	সাং জৈনপুর
১৭	আব্দুল মজিদ	পিং মালু খা	সাং নিজ
১৮	আব্দুল আজিজ	পিং মালু খা	সাং নিজ
১৯	আব্দুর রশিদ খা	পিং মালু খা	সাং নিজ
২০	আব্দুল কাদের খা	পিং মালু খা	সাং নিজ
২১	সামছুল ইসলাম	পিং মালু খা	সাং নিজ
২২	সিরাজুল ইসলাম	পিং মালু খা	সাং নিজ
২৩	ক্ষিতিশ চন্দ্র মণ্ডল	পিং চান মোহন মণ্ডল	সাং নিজ
২৪	সরিফন নেছা	জং মজিব বক্স সরকার	সাং তালেবপুর
২৫	প্রান গোবিন্দ ঘোষ	পিং রাখাল চন্দ্র ঘোষ	সাং ২২ নং নবরায় লেন তাতি বাজার ঢাকা
২৬	রবিন্দ্রনাথ ঘোষ	পিং রাখাল চন্দ্র ঘোষ	সাং ২২ নং নবরায় লেন তাতি বাজার ঢাকা
২৭	সামেদ আলী	পিং জাবেদ আলী	সাং মিঠাপুর উপজেলা কেরানীগঞ্জ
২৮	মোকলেছ বিবি	জং জনির খান	সাং রোহিতপুর
২৯	আব্দুর রহমান	পিং ইসরাফিল	সাং জৈনপুর
৩০	শ্রীধাম চন্দ্র মণ্ডল	পিং মহিন চন্দ্র মণ্ডল	সাং রুহিতপুর
৩১	সুবধ চন্দ্র মণ্ডল	পিং বিতন মণ্ডল	সাং রুহিতপুর
৩২	জেলা প্রশাসক ঢাকা	বাংলাদেশ সরকারের পক্ষে	নবাবগঞ্জ উপজেলা, ঢাকা
৩৩	আছিরন নেছা	জং যদু খান	সাং নিজ
৩৪	আবদুল আজিজ খান	পিং মালু খান	সাং নিজ
৩৫	আবদুল রশিদ খান	পিং মালু খান	সাং নিজ
৩৬	আবদুল কাদের খান	পিং মালু খান	সাং নিজ
৩৭	সিরাজুল ইসলাম খান	পিং মালু খান	সাং নিজ
৩৮	মাম্মান খান	পিং মজিদ খান	সাং নিজ
৩৯	নজরুল ইসলাম	পিং মজিদ খান	সাং নিজ

ক্র: ন:	সর্বশেষ রেকর্ড অনুযায়ী ভূমি মালিকগণের নাম	সর্বশেষ রেকর্ড অনুযায়ী ভূমি মালিকগণের পিং/জং নাম	ভূমি মালিকগণের ঠিকানা
৪০	মাতাব খান	পিং মজিদ খান	সাং নিজ
৪১	জামাল খান	পিং সামছুল ইসলাম খান	সাং নিজ
৪২	নুর আলম খান	পিং সামছুল ইসলাম খান	সাং নিজ
৪৩	আবদুল হক	পিং জলফু সরকার	সাং নিজ
৪৪	আবদুল গফুর	পিং জলফু সরকার	সাং নিজ
৪৫	আবদুল রশিদ	পিং জলফু সরকার	সাং নিজ
৪৬	আব্দুল আজিজ খান	পিং মালু খান	সাং নিজ
৪৭	আব্দুল মজিদ খান	পিং মালু খান	সাং নিজ
৪৮	আব্দুল রশিদ খান	পিং মালু খান	সাং নিজ
৪৯	সামসুল ইসলাম	পিং মালু খান	সাং নিজ
৫০	আব্দুল কাদের	পিং মালু খান	সাং নিজ
৫১	সিরাজুল ইসলাম	পিং মালু খান	সাং নিজ
৫২	আলী আহম্মদ	পিং মছাক খা	সাং নিজ
৫৩	রহিম নেছা	জং জাহির আলী সেখ	সাং নিজ
৫৪	মাজেদ খান	পিং মালু খান	সাং জৈনপুর উপজেলা কেরানীগঞ্জ
৫৫	আজিজ খান	পিং মালু খান	সাং জৈনপুর উপজেলা কেরানীগঞ্জ
৫৬	রশিদ খান	পিং মালু খান	সাং জৈনপুর উপজেলা কেরানীগঞ্জ
৫৭	কদর খান	পিং মালু খান	সাং জৈনপুর উপজেলা কেরানীগঞ্জ
৫৮	সামছুল ইসলাম	পিং মালু খান	সাং জৈনপুর উপজেলা কেরানীগঞ্জ
৫৯	আব্দুল বাকের খা	পিং আফিল খা	সাং নিজ
৬০	রহিজ উদ্দিন খা	পিং আফিল খা	সাং নিজ
৬১	দাইম উদ্দিন খা	পিং আফিল খা	সাং নিজ
৬২	নইম উদ্দিন খা	পিং আফিল খা	সাং নিজ
৬৩	জুলফুকার মিয়া	পিং সিকিম আলী	সাং নিজ
৬৪	আব্দুল হক	পিং জুলফিকার মিয়া	সাং নিজ
৬৫	আব্দুল গফুর	পিং জুলফিকার মিয়া	সাং নিজ
৬৬	আব্দুল রশিদ	পিং জুলফিকার মিয়া	সাং নিজ
৬৭	রসিক লাল	পিং ক্ষেপাচান	সাং নিজ
৬৮	গৌরাঙ্গ লাল	পিং ক্ষেপাচান	সাং নিজ
৬৯	ক্ষেপু চান মণ্ডল	পিং হেমন্ত মণ্ডল	হাল সাং ভারত পক্ষে বাংলাদেশ সরকার
৭০	লক্ষ চান মণ্ডল	পিং হেমন্ত মণ্ডল	হাল সাং ভারত পক্ষে বাংলাদেশ সরকার
৭১	চন্দ্র মোহন	পিং হেমন্ত মণ্ডল	হাল সাং ভারত পক্ষে বাংলাদেশ সরকার
৭২	নুর উদ্দীন আহমদ	পিং হাজী মফিজ উদ্দিন	সাং বান্দুরা
৭৩	আখিল তৈয়াব	পিং মোহন বাশী তৈয়াব	সাং নিজ
৭৪	কলিমউদ্দিন মুধা	পিং আমির মুধা	সাং নিজ
৭৫	সফি মণ্ডল	পিং বকতার মণ্ডল	সাং জৈনপুর
৭৬	মর্ত্তুজ আলী মুধা	পিং আমির মুধা	সাং নিজ
৭৭	সাবান নেছা	জং কলিমদিন	সাং নিজ
৭৮	কলিমউদ্দিন	পিং আমির মুধা	সাং নিজ
৭৯	মর্তুজ আলী	পিং আমির মুধা	সাং নিজ
৮০	লক্ষি বালা ঘোষ	পিং পাশনাথ ঘোষ	সাং নয়্যাহাটি, নারানগঞ্জ
৮১	মুনছুর খাঁ	পিং আফজাল খা	সাং নিজ
৮২	রাজ্জাক খাঁ	পিং আফজাল খা	সাং নিজ
৮৩	আমিরউল্লাহ খাঁ	পিং আবদুল খালেক	সাং নিজ

ক্র: ন:	সর্বশেষ রেকর্ড অনুযায়ী ভূমি মালিকগণের নাম	সর্বশেষ রেকর্ড অনুযায়ী ভূমি মালিকগণের পিং/জং নাম	ভূমি মালিকগণের ঠিকানা
৮৪	রহমান খা	পিং আবদুল খালেক	সাং নিজ
৮৫	আবদুল বারেক খা	পিং আবদুল আফিজ খা	সাং নিজ
৮৬	মফিজুদ্দিন খা	পিং আবদুল আফিজ খা	সাং নিজ
৮৭	হাইমদ্দিন খা	পিং আবদুল আফিজ খা	সাং নিজ
৮৮	নৈমদ্দিন খা	পিং আবদুল আফিজ খা	সাং নিজ
৮৯	আব্দুল বারেক	পিং আফিল খা	সাং নিজ
৯০	রফিজ উদ্দিন খান	পিং আফিল খা	সাং নিজ
৯১	বাজিজ খা	পিং হাউশ খা	সাং নিজ
৯২	আব্দুল বাকের খা	পিং আফিল খান	সাং নিজ
৯৩	রফিজ উদ্দীন খা	পিং আফিল খান	সাং নিজ
৯৪	দাইম উদ্দিন খা	পিং আফিল খান	সাং নিজ
৯৫	নৈমদ্দিন খা	পিং আফিল খান	সাং নিজ
৯৬	আমিন উল্লাহ	পিং আব্দুল খালেক	সাং নিজ
৯৭	রহমান উল্লাহ	পিং আব্দুল খালেক	সাং নিজ
৯৮	মুন্সের আলী	পিং আবজাল খা	সাং নিজ
৯৯	মমিন খা	পিং আবজাল খা	সাং নিজ
১০০	আব্দুল মান্নান খান	পিং আদালত খান	সাং নিজ
১০১	আব্দুল বারেক খান	পিং আফিল খান	সাং নিজ
১০২	রফিজ উদ্দিন খান	পিং আফিল খান	সাং নিজ
১০৩	দাইম উদ্দিন খান	পিং আফিল খান	সাং নিজ
১০৪	নইম উদ্দিন খান	পিং আফিল খান	সাং নিজ
১০৫	আমীর খান	পিং আব্দুল খালেক	সাং নিজ
১০৬	রহমান খান	পিং আব্দুল খালেক	সাং নিজ
১০৭	সুন্দের খান	পিং আবজাল খান	সাং নিজ
১০৮	মমিন খান	পিং আবজাল খান	সাং নিজ
১০৯	মুন্সুর খান	পিং আফজাল খা	সাং নিজ
১১০	মমিন খান	পিং আফজাল খা	সাং নিজ
১১১	আব্দুল খালেক খান	পিং আফজাল খা	সাং নিজ
১১২	আব্দুল বারেক খান	পিং মফিজ উদ্দিন	সাং নিজ
১১৩	রাইজউদ্দিন	পিং মফিজ উদ্দিন	সাং নিজ
১১৪	ছৈমদ্দিন খান	পিং মফিজ উদ্দিন	সাং নিজ
১১৫	নৈমদ্দিন খান	পিং মফিজ উদ্দিন	সাং নিজ
১১৬	নদীয়া মিয়া	পিং জনিন্দ্র মিয়া	সাং নিজ
১১৭	পরেশ মন্ডল	পিং জঞ্জেশর মন্ডল	সাং নিজ
১১৮	নরেশ মন্ডল	পিং জঞ্জেশর মন্ডল	সাং নিজ
১১৯	নেপাল মন্ডল	পিং জঞ্জেশর মন্ডল	সাং নিজ
১২০	গোপাল মন্ডল	পিং জঞ্জেশর মন্ডল	সাং নিজ
১২১	আব্দুল বারেক	পিং আফিন খান	সাং নিজ
১২২	রফিজুদ্দিন	পিং আফিন খান	সাং নিজ
১২৩	দাইমদ্দিন	পিং আফিন খান	সাং নিজ
১২৪	নৈমদ্দিন	পিং আফিন খান	সাং নিজ
১২৫	মন্সুর খান	পিং আফজাল খান	সাং নিজ
১২৬	মমিন খান	পিং আফজাল খান	সাং নিজ
১২৭	আমির উদ্দীন	পিং মালেক খান	সাং নিজ

ক্র: ন:	সর্বশেষ রেকর্ড অনুযায়ী ভূমি মালিকগণের নাম	সর্বশেষ রেকর্ড অনুযায়ী ভূমি মালিকগণের পিং/জং নাম	ভূমি মালিকগণের ঠিকানা
১২৮	রাহিজ খান	পিং আতাউল খান	সাং নিজ
১২৯	তোতারাম সিদ্ধা	পিং রাজেন্দ্র সিদ্ধা	সাং ভাঙ্গাভিটা
১৩০	গজেন্দ্র সিদ্ধা	পিং সর্বানন্দ সিদ্ধা	সাং ভাঙ্গাভিটা
১৩১	শেখ হাবেজ আলী	পিং শেখ জাবেদ আলী	সাং কালিয়াইল
১৩২	যজ্ঞেবর মণ্ডল	পিং দীন বন্দু মণ্ডল	সাং ভাঙ্গাভিটা
১৩৩	রাজ্যবর মণ্ডল	পিং দীন বন্দু মণ্ডল	সাং ভাঙ্গাভিটা
১৩৪	মহেবর মণ্ডল	পিং দীন বন্দু মণ্ডল	সাং ভাঙ্গাভিটা
১৩৫	জারমানী বেওয়া	জং রবি মণ্ডল	সাং ভাঙ্গাভিটা
১৩৬	অনাথ সিদ্ধা	পিং শ্যামানন্দ সিদ্ধা	সাং নিজ
১৩৭	সত্তুনাথ সিদ্ধা	পিং শ্যামানন্দ সিদ্ধা	সাং নিজ
১৩৮	কান্তীক বৈরাগী	পিং চন্দ্রনাথ বৈরাগী	সাং নিজ
১৩৯	সরত মন্ডল	পিং কেতু মন্ডল	সাং নিজ
১৪০	ব্রজনাথ সিদ্ধা	পিং শ্যামানন্দ সিদ্ধা	সাং নিজ
১৪১	হরিপদ	পিং হরলাল মন্ডল	সাং নিজ
১৪২	চিত্তরঞ্জন	পিং হরলাল মন্ডল	সাং নিজ
১৪৩	নিরঞ্জন	পিং হরলাল মন্ডল	সাং নিজ
১৪৪	রমেশ চন্দ্র মন্ডল	পিং ধনী রায় মন্ডল	সাং ভাঙ্গাভিটা
১৪৫	মাধু মন্ডল	পিং ধনী রায় মন্ডল	সাং ভাঙ্গাভিটা
১৪৬	মধু মন্ডল	পিং ধনী রায় মন্ডল	সাং ভাঙ্গাভিটা
১৪৭	নিলাধর মন্ডল	পিং ধনী রায় মন্ডল	সাং ভাঙ্গাভিটা
১৪৮	সুমন্ত মণ্ডল	পিং শনিরাম মণ্ডল	সাং ভাঙ্গাভিটা
১৪৯	হরলাল মণ্ডল	পিং লেদু মণ্ডল	সাং নিজ
১৫০	গৌরাঙ্গ মন্ডল	পিং পন্ড্রনন্দ মন্ডল	ভাঙ্গাভিটা
১৫১	বিশান্তর মন্ডল	পিং মহাসুন্দর	ভাঙ্গাভিটা
১৫২	চান মোহন মন্ডল	পিং দক্ষলাল মন্ডল	সাং নিজ
১৫৩	গোপি মোহন মন্ডল	পিং দক্ষলাল মন্ডল	সাং নিজ
১৫৪	ঝগী মন্ডল	পিং ব্রজহরি মন্ডল	সাং ভাঙ্গাভিটা
১৫৫	গনেশ মন্ডল	পিং ব্রজহরি মন্ডল	সাং ভাঙ্গাভিটা
১৫৬	ননী গৌ মন্ডল	পার্শ্বনাল মন্ডল	সাং ভাঙ্গাভিটা
১৫৭	রমবাজ মির্জা	পিং গিরিশ মির্জা	সাং ভাঙ্গাভিটা
১৫৮	সিরমনি মির্জা	পিং মহানন্দ মির্জা	সাং ভাঙ্গাভিটা
১৫৯	মরন মির্জা	পিং রজনী মির্জা	সাং ভাঙ্গাভিটা
১৬০	খাজত সিসিদ্ধা	পিং রঞ্জন সিদ্ধা	সাং ভাঙ্গাভিটা
১৬১	রনজিত সিদ্ধা	পিং রঞ্জন সিদ্ধা	সাং ভাঙ্গাভিটা
১৬২	অজিত সিদ্ধা	পিং রঞ্জন সিদ্ধা	সাং ভাঙ্গাভিটা
১৬৩	বিজয় কুমার	পিং মরদ সিদ্ধা	সাং ভাঙ্গাভিটা
১৬৪	নিকুঞ্জ সিদ্ধা	পিং মরদ সিদ্ধা	সাং ভাঙ্গাভিটা
১৬৫	দিগ বিমর	পিং মরদ সিদ্ধা	সাং ভাঙ্গাভিটা
১৬৬	রাজনাথ সিদ্ধা	পিং শ্যামানন্দ সিদ্ধা	সাং নিজ
১৬৭	মরনী সিদ্ধা	পিং রাজেন্দ্র সিদ্ধা	সাং নিজ
১৬৮	ফটিক সিদ্ধা	পিং সদানন্দ সিদ্ধা	সাং নিজ
১৬৯	সুখন্দা সিদ্ধা	পিং রাজেন্দ্র সিদ্ধা	সাং নিজ
১৭০	সুনীল চন্দ্র সিদ্ধা	পিং গয়ানাথ সিদ্ধা	সাং নিজ
১৭১	নিখিল চন্দ্র সিদ্ধা	পিং গয়ানাথ সিদ্ধা	সাং নিজ

ক্র: ন:	সর্বশেষ রেকর্ড অনুযায়ী ভূমি মালিকগণের নাম	সর্বশেষ রেকর্ড অনুযায়ী ভূমি মালিকগণের পিং/জং নাম	ভূমি মালিকগণের ঠিকানা
১৭২	ভোলানাথ মন্ডল	পিং জগন্নাথ সিদ্ধা	সাং নিজ
১৭৩	রশরাজ সিদ্ধা	পিং গিরিশ চন্দ্র সিদ্ধা	সাং নিজ
১৭৪	বিজয় কৃষ্ণ সিদ্ধা	পিং মরন চন্দ্র সিদ্ধা	সাং নিজ
১৭৫	দিক বিজয় সিদ্ধা	পিং মরন চন্দ্র সিদ্ধা	সাং নিজ
১৭৬	নিকুঞ্জ সিদ্ধা	পিং মরন চন্দ্র সিদ্ধা	সাং নিজ
১৭৭	সমশের প্রমানিক	পিং রিয়াজুদ্দিন	সাং নিজ
১৭৮	মাইজুদ্দিন প্রমানিক	পিং রিয়াজুদ্দিন	সাং নিজ
১৭৯	মহব্বত খা	পিং আজিজ খা	সাং নিজ
১৮০	হায়াত খা	পিং আজিজ খা	সাং নিজ
১৮১	রউফ খা	পিং আজিজ খা	সাং নিজ
১৮২	মোতালেব খাঁ	পিং আছমত খাঁ	সাং নিজ
১৮৩	ছেলামত খাঁ	পিং আছমত খাঁ	সাং নিজ
১৮৪	বিজয় সিদ্ধা	পিং মরন সিদ্ধা	সাং নিজ
১৮৫	দিক বিজয় সিদ্ধা	পিং মরন সিদ্ধা	সাং নিজ
১৮৬	নিকুঞ্জ সিদ্ধা	পিং মরন সিদ্ধা	সাং নিজ
১৮৭	রমরাসু সিদ্ধা	পিং গিরিশ চন্দ্র সিদ্ধা	সাং নিজ
১৮৮	রসরাজ সিদ্ধা	পিং গিরীশ চন্দ্র সিদ্ধা	সাং নিজ
১৮৯	বিজয় সিদ্ধা	পিং মরণ সিদ্ধা	সাং নিজ
১৯০	বিগ বিজয় সিদ্ধা	পিং মরণ সিদ্ধা	সাং নিজ
১৯১	নিকুঞ্জ সিদ্ধা	পিং মরণ সিদ্ধা	সাং নিজ
১৯২	উপেন্দ্র মল্লিক	পিং রাম মোহন মল্লিক	সাং নিজ
১৯৩	নরেন্দ্র মল্লিক	পিং রাম মোহন মল্লিক	সাং নিজ
১৯৪	জ্ঞানেন্দ্র মল্লিক	পিং রাম মোহন মল্লিক	সাং নিজ
১৯৫	হরেন্দ্র সিদ্ধা	পিং জ্ঞানেন্দ্র সিদ্ধা	সাং নিজ
১৯৬	উপেন্দ্র চন্দ্র মাঝি	পিং রাম মোহন মাঝি	সাং নিজ
১৯৭	নরেন্দ্র চন্দ্র মাঝি	পিং রাম মোহন মাঝি	সাং নিজ
১৯৮	জ্ঞানেন্দ্র চন্দ্র মাঝি	পিং রাম মোহন মাঝি	সাং নিজ
১৯৯	সুরেন্দ্র চন্দ্র মাঝি	পিং লক্ষন মাঝি	সাং নিজ
২০০	মহন বালা মণ্ডল	জং উদ্বব মণ্ডল	সাং রহিতপুর উপজেলা কেরানীগঞ্জ
২০১	যোগেন্দ্র মণ্ডল	পিং মাধব মণ্ডল	সাং রহিতপুর উপজেলা কেরানীগঞ্জ
২০২	মনোহর মণ্ডল	পিং রাজেন্দ্র মণ্ডল	সাং রহিতপুর উপজেলা কেরানীগঞ্জ
২০৩	সুরেশ চন্দ্র রাজবংশী	পিং গনেশ চন্দ্র রাজবংশী	সাং রহিতপুর উপজেলা কেরানীগঞ্জ
২০৪	বোচাই মণ্ডল	পিং অরন্য মণ্ডল	সাং রহিতপুর
২০৫	ছলু করাতি	পিং নব কিশোর করাতি	সাং জৈনপুর
২০৬	শুকলাল করাতি	পিং রাজ কিশোর করাতি	সাং জৈনপুর
২০৭	আব্দুল হামিদ	পিং আব্দুল লতিফ	সাং তালেপুর
২০৮	রায়চান মণ্ডল	পিং সিতানাথ মণ্ডল	সাং জৈনপুর
২০৯	গোসাই দাস	পিং মানিক মণ্ডল	সাং রহিতপুর
২১০	মোবারক হোসেন	পিং লতিফ সরকার	সাং নিজ
২১১	দেলোয়ার হোসেন	পিং লতিফ সরকার	সাং নিজ
২১২	মহিউদ্দিন	পিং করিম উদ্দিন	সাং তালেপুর
২১৩	ফটিক চন্দ্র	পিং শিরমান রাজবংশী	সাং নিজ
২১৪	হরেন্দ্র রাজবংশী	পিং গিরিশ	সাং নিজ
২১৫	চলু করাতি	পিং নব কিশোর	সাং নিজ

ক্র: ন:	সর্বশেষ রেকর্ড অনুযায়ী ভূমি মালিকগণের নাম	সর্বশেষ রেকর্ড অনুযায়ী ভূমি মালিকগণের পিং/জং নাম	ভূমি মালিকগণের ঠিকানা
২১৬	রহমান খা	পিং সাহের খা	সাং নিজ
২১৭	শুকলাল করাতি	পিং রাজ কুমার করাতি	সাং জৈনপুর
২১৮	টলু করাতি	পিং নন্দ কিশোর করাতি	সাং জৈনপুর
২১৯	বিহার জান বিবি	পিং ইচরাদিন	সাং জৈনপুর
২২০	রাখাল চন্দ্র রাজবংশী	পিং নন্দ রাজবংশী	সাং জৈনপুর
২২১	রাধাকৃষ্ণ রাজবংশী	পিং নন্দ রাজবংশী	সাং জৈনপুর
২২২	মহানন্দ	পিং মঙ্গল	সাং জৈনপুর
২২৩	পাজ্জানন্দ	পিং মঙ্গল	সাং জৈনপুর
২২৪	সেখ হাছেন	পিং জহুর উদ্দিন	সাং জৈনপুর
২২৫	দুলকুমার মিয়াঁ	পিং সিকিম আলী	সাং জৈনপুর
২২৬	আবদুল হক	পিং জুলফিকার	সাং জৈনপুর
২২৭	আবদুল গফুর	পিং জুলফিকার	সাং জৈনপুর
২২৮	আবদুল মফিজ	পিং জুলফিকার	সাং জৈনপুর
২২৯	আবদুল ছমেদ	পিং সিকিম আলী	সাং জৈনপুর
২৩০	রইজ উদ্দিন	পিং অফিল খা	সাং জৈনপুর
২৩১	দাইমুদ্দিন	পিং অফিল খা	সাং জৈনপুর
২৩২	আবদুল বারেক	পিং অফিল খা	সাং জৈনপুর
২৩৩	নইম উদ্দিন	পিং অফিল খা	সাং জৈনপুর
২৩৪	রিয়াজান বিবি,	জং ইছরাফিল	সাং জৈনপুর
২৩৫	বিনবর মণ্ডল	পিং বসন্ত মণ্ডল	সাং জৈনপুর
২৩৬	রাধা গৌবিন্দ	পিং বসন্ত মণ্ডল	সাং জৈনপুর
২৩৭	ক্ষেপা জান	পিং হেমন্ত	সাং জৈনপুর
২৩৮	চন্দ্র মোহন	পিং হেমন্ত	সাং জৈনপুর
২৩৯	কালিপদ	পিং হেমন্ত	সাং জৈনপুর
২৪০	আব্দুল ছামাদ	পিং সিকিম আলী	সাং নিজ
২৪১	কছিরন নেছা	জং আকাছ মিত্তী	সাং মুন্সী নগর
২৪২	নুরুল ইসলাম	পিং কালাচান	সাং তালেবপুর উপজেলা কেরানীগঞ্জ
২৪৩	আব্দুল খাঁ	পিং আবেদ খা	সাং জৈনপুর
২৪৪	মতিয়ার রহমান	পিং আবেদ খা	সাং জৈনপুর
২৪৫	জান খাঁ	পিং আবেদ খা	সাং জৈনপুর
২৪৬	সাজাহান খাঁ	পিং আবেদ খা	সাং জৈনপুর
২৪৭	মাধব চন্দ্র মন্ডল	পিং শমী রায় মন্ডল	সাং জৈনপুর
২৪৮	লাল চান মন্ডল	পিং রায়চান মন্ডল	সাং জৈনপুর
২৪৯	আব্দুল খাঁ	পিং আবেদ খা	সাং নিজ
২৫০	সাজাহান খাঁ	পিং আবেদ খা	সাং নিজ
২৫১	মতলব খাঁ	পিং আবেদ খা	সাং নিজ
২৫২	মাম্মাফ মিয়া	পিং জালাল মিয়া	সাং সাহাদীপুর
২৫৩	যোনাকী বিবি	জং জব্বার	সাং নিজ
২৫৪	হামিদ আহাম্মদ	পিং আকবর খাঁ	সাং নিজ
২৫৫	আবদুর রশিদ	পিং জুলফিকার	সাং নিজ
২৫৬	নিজাম উদ্দীন	পিং নছর উদ্দীন	সাং জিন্দাপুর
২৫৭	তারা মিয়া	পিং গৈজদ্দীন	সাং নিজ
২৫৮	সেক আরজ আলী	পিং সিকিম আলী	সাং নিজ
২৫৯	আব্দুল হক	পিং জুলফিকার	সাং নিজ



ক্র: ন:	সর্বশেষ রেকর্ড অনুযায়ী ভূমি মালিকগণের নাম	সর্বশেষ রেকর্ড অনুযায়ী ভূমি মালিকগণের পিং/জং নাম	ভূমি মালিকগণের ঠিকানা
২৬০	আবদুল হামিদ	পিং আকিয়া খা	সাং নিজ
২৬১	আব্দুল বারেক খান	পিং আপিল খান	সাং নিজ
২৬২	রইজুদ্দিন খান	পিং আপিল খান	সাং নিজ
২৬৩	দাইম উদ্দিন খান	পিং আপিল খান	সাং নিজ
২৬৪	নৈমদ্দীন খান	পিং আপিল খান	সাং নিজ
২৬৫	আরজ আলী	পিং সিকিম আলী	সাং নিজ
২৬৬	ফজলুল হক	পিং আব্দুল ছামাদ	সাং নিজ
২৬৭	রমিজুল হক	পিং আব্দুল ছামাদ,	সাং নিজ
২৬৮	আয়েশা খাতুন	জং আব্দুল ছামাদ	সাং নিজ
২৬৯	সেখ ফজল হক	পিং সেখ ছামেদ	সাং নিজ
২৭০	সেখ রমিল হক	পিং সেখ ছামেদ	সাং নিজ
২৭১	হাজেরা খাতুন	জং উছমান উদ্দিন	সাং জৈনপুর
২৭২	আবদুল মজিদ খান	পিং চলু খাঁন	সাং নিজ
২৭৩	আবদুল আজিজ খাঁন	পিং চলু খাঁন	সাং নিজ
২৭৪	আবদুল রশিদ খান	পিং চলু খাঁন	সাং নিজ
২৭৫	আবদুল কাদের খান	পিং চলু খাঁন	সাং নিজ
২৭৬	শামছুল ইসলাম	পিং চলু খাঁন	সাং নিজ
২৭৭	সেরাজুল ইসলাম	পিং চলু খাঁন	সাং নিজ
২৭৮	প্রান গোবিন্দ করাতী	পিং সলু করাতী	সাং জৈনপুর উপজেলা কেরানীগঞ্জ
২৭৯	ছাহেরা খাতুন	জং ওয়ারেছ আলী	সাং জৈনপুর উপজেলা কেরানীগঞ্জ
২৮০	শিবরাজ বংশী	পিং কালরাজ বংশী	সাং নিজ
২৮১	প্রমাদ রাজবংশী	পিং কালরাজ বংশী	সাং নিজ
২৮২	হাজেরা খাতুন	পিং মোহাম্মদ ইদ্রিস	সাং নিজ
২৮৩	জ্ঞান চন্দ্র মণ্ডল	পিং অধর চন্দ্র মণ্ডল	সাং নিজ
২৮৪	যোগেশ চন্দ্র মণ্ডল	পিং জ্ঞান চন্দ্র মণ্ডল	সাং নিজ
২৮৫	যতীন্দ্র মণ্ডল	পিং জ্ঞান চন্দ্র মণ্ডল	সাং নিজ
২৮৬	ধলা মিয়া	পিং পাক্বে বোপারী	সাং তালেপুর উপজেলা কেরানীগঞ্জ
২৮৭	রেজ্জাক শিকদার	পিং বদু শিকদার	সাং নিজ
২৮৮	জমিলা খাতুন	জং নজুমুদ্দিন	সাং নালিকান্দা
২৮৯	আবদুল গফুর	পিং জুলফুকার	সাং নিজ
২৯০	নুর জামান	পিং রোজেখা,	সাং জৈনপুর উপজেলা কেরানীগঞ্জ
২৯১	আবদুর রশিদ	পিং মালু খান	সাং নিজ
২৯২	আমিনা খাতুন	জং আরজ আলী	সাং নিজ
২৯৩	প্রফুল্ল বৈরাগী	পিং জয় নারায়ন বৈরাগী	সাং জৈনপুর উপজেলা কেরানীগঞ্জ
২৯৪	সুন বৈরাগী	পিং জয় নারায়ন বৈরাগী	সাং জৈনপুর উপজেলা কেরানীগঞ্জ
২৯৫	একাব্বর খা	পিং কাদের খা	সাং নিজ
২৯৬	চলু করাতী	পিং নবকিশোর করাতী	সাং জৈনপুর
২৯৭	শুক লাল করাতী	পিং নবকিশোর করাতী	সাং জৈনপুর
২৯৮	নিশি কান্ত মণ্ডল	পিং আনন্দ মণ্ডল	সাং নিজ
২৯৯	তমিজ উদ্দিন	পিং কাজিম খান	সাং নিজ
৩০০	আরমান খান	পিং কাজিম খান	সাং নিজ
৩০১	ফরমান খান	পিং কাজিম খান	সাং নিজ
৩০২	ইমরান খান	পিং কাজিম খান	সাং নিজ
৩০৩	চান মিয়া	মোহাম্মদ আমজাদ আলী	সাং তালেপুর

ক্র: ন:	সর্বশেষ রেকর্ড অনুযায়ী ভূমি মালিকগণের নাম	সর্বশেষ রেকর্ড অনুযায়ী ভূমি মালিকগণের পিং/জং নাম	ভূমি মালিকগণের ঠিকানা
৩০৪	তমিজউদ্দিন খা	পিং কাজিম খা	সাং নিজ
৩০৫	আরমান খা	পিং কাজিম খা	সাং নিজ
৩০৬	ফরমান খা	পিং কাজিম খা	সাং নিজ
৩০৭	ইরমান খা	পিং কাজিম খা	সাং নিজ
৩০৮	মফিজ উদ্দিন	পিং ইস্রাফিল	সাং নিজ
৩০৯	ইদ্রিস খান	পিং তৈয়ব খান	সাং নিজ
৩১০	কুদ্দুছ খান	পিং তৈয়ব খান	সাং নিজ
৩১১	চলু করাতী	পিং নর কিশেরে করাতী	সাং জৈনপুর
৩১২	উরমিলা সুন্দরী	জং চলু করাতী	সাং জৈনপুর
৩১৩	ওয়ারেছ আলী	পিং ইসরাপিল	সাং জৈনপুর, কেরানীগঞ্জ
৩১৪	আরেছ আলী	পিং ইসরাপিল	সাং জৈনপুর
৩১৫	আরেছ আলী	পিং ইছরাফিল	সাং জৈনপুর, কেরানীগঞ্জ
৩১৬	ছখিনা খাতুন	জং আব্দুর রহমান	সাং জৈনপুর, কেরানীগঞ্জ
৩১৭	আবদুল ছ্যামদ	পিং সিকিম আলী	সাং জৈনপুর
৩১৮	ইসরাফিল	পিং আব্দুল খাঁ,	সাং জৈনপুর
৩১৯	আব্দুল মজিদ	পিং আসেক আলী	সাং নিজ
৩২০	আব্দুল ছোবাহান	পিং আসেক আলী	সাং নিজ
৩২১	জীবন নেছা	জং চান মিয়া	সাং নিজ
৩২২	কোরবান আলী	পিং কাজিম খাঁ	সাং রহিতপুর, উপজেলা কেরানীগঞ্জ
৩২৩	আবদুর রহমান	পিং ইস্রাফিল	সাং জৈনপুর
৩২৪	ইছুপ খান	পিং সফর খান	সাং তালেপুর, কেরানীগঞ্জ
৩২৫	মজিদ খান	পিং সফর খান	সাং তালেপুর, কেরানীগঞ্জ
৩২৬	ইদ্রিস খান	পিং সফর খান	সাং তালেপুর, কেরানীগঞ্জ
৩২৭	কালচাণ ব্যাপারী	নেয়ার আলী ব্যাপারী	তালেপুর
৩২৮	সোনা মিয়া	পিং মোসুদ আলী	সাং তালেপুর উপজেলা কেরানীগঞ্জ
৩২৯	তারা মিয়া	পিং মোসুদ আলী	সাং তালেপুর উপজেলা কেরানীগঞ্জ
৩৩০	লাল মিয়া	পিং কালচান মিয়া	সাং তালেপুর, কেরানীগঞ্জ
৩৩১	ইলিম চান	পিং কালচান মিয়া	সাং তালেপুর, কেরানীগঞ্জ
৩৩২	আবদুল মালেক	পিং কালচান মিয়া	সাং তালেপুর, কেরানীগঞ্জ
৩৩৩	নুর মোহাম্মদ	পিং কালচান মিয়া	সাং তালেপুর, কেরানীগঞ্জ
৩৩৪	দিনু মির্জা	পিং কালচান মিয়া	সাং তালেপুর, কেরানীগঞ্জ
৩৩৫	ইদ্রিস আলী	পিং কালচান মিয়া	সাং তালেপুর, কেরানীগঞ্জ
৩৩৬	ফজলু মিয়া	পিং কালচান মিয়া	সাং তালেপুর, কেরানীগঞ্জ
৩৩৭	জ্ঞান চন্দ্র মণ্ডল	পিং অধর চন্দ্র মণ্ডল	সাং নিজ
৩৩৮	যতীন্দ্র মণ্ডল	পিং জ্ঞান চন্দ্র মণ্ডল	
৩৩৯	জ্ঞান চন্দ্র মণ্ডল	পিং আধর মণ্ডল	সাং নিজ
৩৪০	যোগেশ	পিং জ্ঞান মণ্ডল	সাং নিজ
৩৪১	যতীন্দ্র	পিং জ্ঞান মণ্ডল	সাং নিজ
৩৪২	আব্দুল মজিদ	পিং তমিজ উদ্দিন	সাং নিজ
৩৪৩	আলীমুদ্দিন	পিং তমিজ উদ্দিন	সাং নিজ
৩৪৪	মগিন বিবি	জং কুমছুম উদ্দিন	সাং নিজ
৩৪৫	বছরত খা	পিং আকবর খা	সাং তালেবপুর উপজেলা কেরানীগঞ্জ
৩৪৬	মস্তাজ খা	পিং আকবর খা	সাং তালেবপুর উপজেলা কেরানীগঞ্জ
৩৪৭	রহিম খা	পিং মাতলব খা	সাং তালেবপুর উপজেলা কেরানীগঞ্জ

ক্র: ন:	সর্বশেষ রেকর্ড অনুযায়ী ভূমি মালিকগণের নাম	সর্বশেষ রেকর্ড অনুযায়ী ভূমি মালিকগণের পিং/জং নাম	ভূমি মালিকগণের ঠিকানা
৩৪৮	ইছুব খা	পিং মাতলব খা	সাং তালেবপুর উপজেলা কেরানীগঞ্জ
৩৪৯	রমজান খা	পিং মাতলব খা	সাং তালেবপুর উপজেলা কেরানীগঞ্জ
৩৫০	বসরত খা	পিং আকবর খা	সাং তালেবপুর উপজেলা কেরানীগঞ্জ
৩৫১	মমতাজ খা	পিং আকবর খা	সাং তালেবপুর উপজেলা কেরানীগঞ্জ
৩৫২	রহিম খা	পিং মতলব খা	সাং তালেবপুর উপজেলা কেরানীগঞ্জ
৩৫৩	ইছুব খা	পিং মতলব খা	সাং তালেবপুর উপজেলা কেরানীগঞ্জ
৩৫৪	রমজান খা	পিং মতলব খা	সাং তালেবপুর উপজেলা কেরানীগঞ্জ
৩৫৫	আব্দুল আজিজ খান	পিং কালু খান	সাং তালেবপুর উপজেলা কেরানীগঞ্জ
৩৫৬	ইছুব খা	পিং সফরজান	সাং তালেপুর, কেরানীগঞ্জ
৩৫৭	আব্দুল মজিদ খান	পিং সফর খা	সাং তালেপুর উপজেলা কেরানীগঞ্জ
৩৫৮	ইদ্রিছ খা	পিং সফর খা	সাং তালেপুর উপজেলা কেরানীগঞ্জ
৩৫৯	আব্দুল মজিদ	পিং আশোক আলী	সাং নিজ
৩৬০	আব্দুল ছোবান	পিং আশোক আলী	সাং নিজ
৩৬১	কোবদ খাঁ,	পিং কায়েম খাঁ	সাং নিজ
৩৬২	জয়নাল আবেদীন	পিং আতলশ খা,	সাং নিজ
৩৬৩	জয়নাল আবেদীন খান	পিং আবদুল হামিদ খান	সাং নিজ
৩৬৪	মফজল খান	পিং আবদুল হামিদ খান	সাং নিজ
৩৬৫	মস্তাজ খা	পিং গেতু খা	সাং নিজ
৩৬৬	তোজাম্মল খা	পিং জেয়ারত খা	সাং পাওসার উপজেলা সিরাজদিখা
৩৬৭	গোলবাহার বিবি	জং কোবাত খাঁ	সাং নিজ
৩৬৮	আলী মিঞা	পিং কালা মিঞা	সাং নিজ
৩৬৯	মজর আলী	পিং কালা মিঞা	সাং নিজ
৩৭০	বাছের খা	পিং আতলশ খা	সাং নিজ
৩৭১	কাজিম খাঁ	পিং মাখন খাঁ	সাং নিজ
৩৭২	ইদ্রিছ খান	পিং গেতু খান	সাং নিজ
৩৭৩	ছামেদ খা	পিং আজলুশ খা	সাং নিজ
৩৭৪	জামাতুর নেছা	জং মস্তা মিয়া	সাং নিজ
৩৭৫	দুল্লতেব নেছা	জং মনতাজ খাঁ,	সাং নিজ
৩৭৬	দৌলতপুর মসজিদ	পক্ষে মোতায়ারী	সাং নিজ
৩৭৭	মালু খা	পিং কানু খা	সাং নিজ
৩৭৮	নুর মোহাম্মদ	পিং হারান সেখ	সাং নিজ
৩৭৯	তোরাব আলী	পিং হারান সেখ	সাং নিজ
৩৮০	আব্দুল খালেক	পিং আব্দুল গনি	সাং নিজ
৩৮১	বাচ্ছ মিয়া	পিং আব্দুল রাকিব	সাং নিজ
৩৮২	বাদশা মিয়া	পিং আব্দুল রাকিব	সাং নিজ
৩৮৩	গোপাল মিয়া	পিং আব্দুল রাকিব	সাং নিজ
৩৮৪	খলিল খান	পিং খোয়াজ খা	সাং নিজ
৩৮৫	আব্দুল গফুর মেস্তারী	পিং জুলফিকার	সাং নিজ
৩৮৬	আলী মিয়া	পিং কালা মিয়া	সাং নিজ
৩৮৭	দৌলতপুর মসজিদ কমিটি পক্ষে মোতায়ারী		
৩৮৮	আব্দুল ছামাদ খা	পিং আতলাদ খা	সাং নিজ
৩৮৯	ইদ্রিছ খা	পিং গেতু খা	সাং নিজ
৩৯০	হানিফ খা	পিং গেতু খা	সাং নিজ

ক্র: ন:	সর্বশেষ রেকর্ড অনুযায়ী ভূমি মালিকগণের নাম	সর্বশেষ রেকর্ড অনুযায়ী ভূমি মালিকগণের পিং/জং নাম	ভূমি মালিকগণের ঠিকানা
৩৯১	আমির খান	পিং জয়নাল আবেদীন খা	সাং নিজ
৩৯২	রোস্তুম খান	পিং জয়নাল আবেদীন খা	সাং নিজ
৩৯৩	গিয়াস উদ্দিন	পিং জয়নাল আবেদীন খা	সাং নিজ
৩৯৪	শাহ আলম	পিং জয়নাল আবেদীন খা	সাং নিজ
৩৯৫	কাজিম উদ্দিন	পিং মাখন খাঁ	সাং নিজ
৩৯৬	আরফান নেছা	জং কাজিম খা	সাং নিজ
৩৯৭	আমান উল্লাহ	পিং কামাল খাঁ	সাং নিজ
৩৯৮	মমতাজ বেগম	পিং কামাল খাঁ	সাং নিজ
৩৯৯	তৈয়ব খা	পিং মাগন খা	সাং নিজ
৪০০	আব্দুল নাছের খা	পিং আতলক্ষ খা	সাং নিজ
৪০১	দুল্লভ নেছা	জং মস্তাজে খাঁ	সাং নিজ
৪০২	আমিরুন নেছা	জং মুকশেদ আলী	সাং বাড়ীখালী উপজেলা শ্রীনগর
৪০৩	বাদশা মিয়া	পিং হাকিম আলী	সাং নিজ
৪০৪	যোগেশ চন্দ্র মন্ডল	পিং স্তন চন্দ্র মন্ডল	সাং নিজ
৪০৫	মোহাম্মদ খা	পিং পিয়ার খা	সাং ভান্দারখোলা
৪০৬	মহউদ্দিন	পিং কাফিল উদ্দিন	সাং তালেবপুর
৪০৭	শামছু উদ্দিন প্ররামানিক	পিং রিয়াজ উদ্দিন প্ররামানিক	সাং নিজ
৪০৮	রেহাজ উদ্দিন	পিং রিয়াজ উদ্দিন প্ররামানিক	সাং নিজ
৪০৯	মালেকা খাতুন	জং শামছু উদ্দিন	সাং নিজ
৪১০	আরমান খান	পিং কাজিম খা	সাং নিজ
৪১১	ফরমান খান	পিং কাজিম খা	সাং নিজ
৪১২	ইরমান খান	পিং কাজিম খা	সাং নিজ
৪১৩	জয়নাল আবেদীন	পিং আতল খা	সাং নিজ
৪১৪	হাছেন ভানু	জং মান্নান খা	সাং তালেপুর উপজেলা কেরানীগঞ্জ
৪১৫	দুর্জ্বন আলী	পিং ইস্রাফিল	সাং জৈনপুর
৪১৬	আরেছ আলী	পিং ইস্রাফিল	সাং জৈনপুর
৪১৭	চাম্পা	জং টুকু মিয়া	সাং খেয়াখোলা
৪১৮	ফাতেমা বিবি	জং কোরবান	সাং জৈনপুর
৪১৯	সঞ্জয় মণ্ডল	পিং রুপচাদ মণ্ডল	হাল সাং ভারত পক্ষে বাংলাদেশ সরকার
৪২০	গৌর চাঁদ মণ্ডল	পিং রায় কেয়ার	হাল সাং ভারত পক্ষে বাংলাদেশ সরকার
৪২১	ওয়ারেছ আলী	পিং ইছরাফিল	সাং জৈনপুর, কেরানীগঞ্জ
৪২২	দুর্জ্বব আলী	পিং ইসরাপিল	সাং জৈনপুর, কেরানীগঞ্জ
৪২৩	আব্দুর রহমান	পিং ইসরাপিল	সাং জৈনপুর, কেরানীগঞ্জ
৪২৪	জৈবন নেছা	জং চান মিয়া	সাং করমীটুলা, উপজেলা তেজগাও
৪২৫	ইসরাফিল	পিং আবদুল খাঁ	সাং জৈনপুর
৪২৬	আব্দুল কাদির	পিং আব্দুল গফুর	সাং নিজ
৪২৭	জারিতন নেছা	জং ইছাক	সাং জৈনপুর
৪২৮	করিমুন্নেছা	জং বানুছ খা	সাং জৈনপুর
৪২৯	কছিরন নেছা	জং হাফেজ খা	সাং নিজ
৪৩০	নূর মোহাম্মদ	পিং রোজা খান	সাং নিজ
৪৩১	দোছ মোহাম্মদ	পিং রোজা খান	সাং নিজ
৪৩২	আবছ রন নেছা	জং জয়নাল আবেদীন	সাং নিজ
৪৩৩	বিষু খা	পিং গেতু খা	সাং নিজ
৪৩৪	নিশিকান্ত মন্ডল	পিং আনন্দ মন্ডল	সাং নিজ

ক্র: ন:	সর্বশেষ রেকর্ড অনুযায়ী ভূমি মালিকগণের নাম	সর্বশেষ রেকর্ড অনুযায়ী ভূমি মালিকগণের পিং/জং নাম	ভূমি মালিকগণের ঠিকানা
৪৩৫	ছালেহা খাতুন	জং ফরিদ খাঁ	সাং নিজ
৪৩৬	ছাহারা বিবি	জং ইদ্রিছ খা	সাং নিজ
৪৩৭	মধুসুধন মন্ডল	পিং কানাই মন্ডল	সাং নিজ
৪৩৮	মোহাম্মদ খা	পিং পিয়ার খা	সাং তাতেপুর
৪৩৯	মুন্নাফ খাঁ	পিং ফজর খা	সাং তাতেপুর
৪৪০	রেজ্জাক খাঁ	পিং ফজর খা	সাং তাতেপুর
৪৪১	আউলাদ খাঁ	পিং ফজর খা	সাং তাতেপুর
৪৪২	আরজু খাঁ	পিং ফজর খা	সাং তাতেপুর
৪৪৩	জালাল খাঁ	পিং ফজর খা	সাং তাতেপুর
৪৪৪	রশিদ খাঁ	পিং ফজর খা	সাং তাতেপুর
৪৪৫	জলিল খাঁ	পিং ফজর খা	সাং তাতেপুর
৪৪৬	ফটিক চন্দ্র মন্ডল	পিং নন্দ কুমার মন্ডল	সাং নিজ
৪৪৭	কছুরন নেছা	জং হাফেজ খা	সাং জৈনপুর
৪৪৮	সন্তোষ মন্ডল	পিং মাধব মন্ডল	সাং নিজ
৪৪৯	সতিষ মন্ডল	পিং ধনঞ্জয় মন্ডল	সাং নিজ
৪৫০	মো: মরাফ খা	পিং ফজর খা	সাং তাতেপুর উপজেলা কেরানীগঞ্জ
৪৫১	আবদুল মেজবাক খা	পিং ফজর খা	সাং তাতেপুর উপজেলা কেরানীগঞ্জ
৪৫২	আওবাদ খাঁ	পিং ফজর খা	সাং তাতেপুর উপজেলা কেরানীগঞ্জ
৪৫৩	আরজু খাঁ	পিং ফজর খা	সাং তাতেপুর উপজেলা কেরানীগঞ্জ
৪৫৪	জালাল খাঁ	পিং ফজর খা	সাং তাতেপুর উপজেলা কেরানীগঞ্জ
৪৫৫	রশিদ খাঁ	পিং ফজর খা	সাং তাতেপুর উপজেলা কেরানীগঞ্জ
৪৫৬	জলিল খাঁ	পিং ফজর খা	সাং তাতেপুর উপজেলা কেরানীগঞ্জ
৪৫৭	বারজা খানম	পিং ফজর খা	সাং তাতেপুর উপজেলা কেরানীগঞ্জ
৪৫৮	মোসা: হিরামন নেছা	জং ফজর খা	সাং তাতেপুর উপজেলা কেরানীগঞ্জ
৪৫৯	ফছিরন নেছা	জং হাফেজ খা	সাং জৈনপুর, কেরানীগঞ্জ
৪৬০	হাজেরা খাতুন	জং আরেজ আলী	সাং জৈনপুর, কেরানীগঞ্জ
৪৬১	ছায়েরা খাতুন	জং আরেজ আলী,	সাং জৈনপুর, কেরানীগঞ্জ
৪৬২	ছকিনা খাতুন	জং আব্দুল মান্নাফ	সাং রামের কান্দা
৪৬৩	মনোয়ারা খাতুন	জং বাগু মিয়া	সাং জৈনপুর, কেরানীগঞ্জ
৪৬৪	আফিয়া খাতুন	জং হালেম	সাং নিজ
৪৬৫	রহিম খা	পিং আতলষ খা	সাং তাতেবপুর
৪৬৬	ইছব খাঁ	পিং আতলষ খা	সাং তাতেবপুর
৪৬৭	রহমান খাঁ	পিং আতলষ খা	সাং তাতেবপুর
৪৬৮	আবদুল হামিদ	পিং জিয়ষ আলী	সাং জৈনপুর
৪৬৯	আম্বিয়া খাতুন	জং আবদুল হামিদ	সাং জৈনপুর
৪৭০	বসয়তা খা	পিং আকবর খা	সাং তাতেপুর
৪৭১	মমতাজ খা	পিং আকবর খা	সাং তাতেপুর
৪৭২	রহিম খা	পিং আওয়ালসা খা	সাং তাতেপুর
৪৭৩	ইছব খা	পিং আওয়ালসা খা	সাং তাতেপুর
৪৭৪	রমজান খা	পিং আওয়ালসা খা	সাং তাতেপুর
৪৭৫	বসরত খা	পিং আকবর খা	সাং তাতেপুর উপজেলা কেরানীগঞ্জ
৪৭৬	মমতা খা	পিং আকবর খা	সাং তাতেপুর উপজেলা কেরানীগঞ্জ
৪৭৭	রহিম খা	পিং আতলত খা	সাং তাতেপুর উপজেলা কেরানীগঞ্জ
৪৭৮	ইছব খা	পিং আতলত খা	সাং তাতেপুর উপজেলা কেরানীগঞ্জ

ক্র: ন:	সর্বশেষ রেকর্ড অনুযায়ী ভূমি মালিকগণের নাম	সর্বশেষ রেকর্ড অনুযায়ী ভূমি মালিকগণের পিং/জং নাম	ভূমি মালিকগণের ঠিকানা
৪৭৯	রমজান খা	পিং আতলত খা	সাং তালেপুর উপাজেলা কেরানীগঞ্জ
৪৮০	দং বিশুখা	পিং দাগু খা	সাং তালেপুর উপাজেলা কেরানীগঞ্জ
৪৮১	আবদুল মামান খা	পিং আবদুল মজিদ খা	সাং নিজ
৪৮২	মোহাম্মদ নজরুল ইসলাম	পিং আবদুল মজিদ খা	সাং নিজ
৪৮৩	মোহাম্মদ মাহতাব উদ্দিন খা	পিং আবদুল মজিদ খা	সাং নিজ
৪৮৪	গুলবাহার বিবি	জং আবদুল হক	সাং নিজ
৪৮৫	ছায়মুন নেছা	জং খায়ের উদ্দিন মোল্লা	সাং নিজ
৪৮৬	নুর উদ্দিন	পিং আমির আহাম্মদ	সাং নিজ
৪৮৭	নাছির উদ্দিন	পিং আমির আহাম্মদ	সাং নিজ
৪৮৮	জামাল উদ্দিন	পিং আমির আহাম্মদ	সাং নিজ
৪৮৯	এছান উদ্দিন	পিং আমির আহাম্মদ	সাং নিজ
৪৯০	মাহবুব উদ্দিন	পিং আমির আহাম্মদ	সাং নিজ
৪৯১	জয়নাল আবেদীন	জং আতলষ আলী	সাং নিজ
৪৯২	জঙ্করা বিবি	জং আবদুল মজিদ	সাং নিজ
৪৯৩	জয়নাল আবেদীন	পিং আতলষ আলী	সাং নিজ
৪৯৪	গঙ্গাধর মন্ডল	পিং বলরাম মন্ডল	সাং নিজ
৪৯৫	যোগেশচন্দ্র মন্ডল	পিং জ্ঞানচন্দ্র মন্ডল	সাং নিজ
৪৯৬	হজরত আলী	পিং ফয়েজ আহাম্মদ বেপারী	সাং নিজ
৪৯৭	আমীর আহাম্মদ	পিং ফয়েজ আহাম্মদ বেপারী	সাং নিজ
৪৯৮	ছৈয়দ আহাম্মদ	পিং ফয়েজ আহাম্মদ বেপারী	সাং নিজ
৪৯৯	ছালেহা	জং ফরিদ খা	সাং নিজ
৫০০	ছাহেরা খাতুন	জং ইদ্রিছ খা	সাং নিজ
৫০১	শেক আলী	পিং কালা মিয়া	সাং নিজ
৫০২	শেখ ফজর	পিং কালা মিয়া	সাং নিজ
৫০৩	ফালানী	পিং কেরামত আলী	সাং আকবাইল উপাজেলা কেরানীগঞ্জ
৫০৪	মজিদ	পিং আকল গনী	সাং নিজ
৫০৫	মোহাম্মদ আলী মিঞা	পিং কালা মিঞা	সাং নিজ
৫০৬	ফজর আলী	পিং কালা মিঞা	সাং নিজ
৫০৭	নিরাঞ্জন মন্ডল	পিং কানাই মন্ডল	সাং নিজ
৫০৮	তরনী মন্ডল	পিং কানাই মন্ডল	সাং নিজ
৫০৯	ফজর আলী	পিং কালা মিয়া	সাং নিজ
৫১০	যোগেশ চন্দ্র মন্ডল	পিং চান চন্দ্র মন্ডল	সাং নিজ
৫১১	আবদুল ছোবাহান	পিং আশক আলী	সাং নিজ
৫১২	ফাতেমা খাতুন	জং আবদুল ছোবাহান	সাং নিজ
৫১৩	সাজাহান	পিং আবেদ খান	সাং নিজ
৫১৪	আরজাদ খান	পিং সাজাহান খান	সাং নিজ
৫১৫	তমিজ খান	পিং সাজাহান খান	সাং নিজ
৫১৬	রশিদ খান	পিং সাজাহান খান	সাং নিজ
৫১৭	আবদুল মজিদ	পিং আশক আলী	সাং নিজ
৫১৮	আবদুল ছোবান	পিং আশক আলী	সাং নিজ
৫১৯	রেজিয়া খাতুন	জং আবদুল মজিদ	সাং নিজ
৫২০	আব্দুল মজিদ	পিং আসিফ আলী	সাং নিজ
৫২১	আব্দুল রশিদ	পিং আব্বাস আলী	সাং নিজ
৫২২	আবছর আলী	পিং মজর আলী	সাং নিজ

ক্র: ন:	সর্বশেষ রেকর্ড অনুযায়ী ভূমি মালিকগণের নাম	সর্বশেষ রেকর্ড অনুযায়ী ভূমি মালিকগণের পিং/জং নাম	ভূমি মালিকগণের ঠিকানা
৫২৩	ছালেমন বিবি	জং মালু খা	সাং নিজ
৫২৪	তজ্জিমদ্দিন খান	পিং কাজিম খান	সাং নিজ
৫২৫	ইমান খান	পিং কাজিম খান	সাং নিজ
৫২৬	বাছের খা	পিং আওলশ খা	সাং নিজ
৫২৭	আব্দুল গফুর	পিং জুলফিকার	সাং নিজ
৫২৮	তমিজ উদ্দিন খা	পিং কাজিম খা	সাং নিজ
৫২৯	আরমান খাঁ	পিং কাজিম খা	সাং নিজ
৫৩০	ফরমান খাঁ	পিং কাজিম খা	সাং নিজ
৫৩১	ইয়মান খাঁ	পিং কাজিম খা	সাং নিজ
৫৩২	নূরজাহান বিবি	জং আব্দুল গফুর	সাং নিজ
৫৩৩	নূরজাহান	জং গেতুখা	সাং নিজ
৫৩৪	রাজীয়া খাতুন	জং ছাবু মোল্ল্যা	সাং নিজ
৫৩৫	কোব্বাত খান	পিং আছান খান	সাং নিজ
৫৩৬	মজান খান	পিং আছান খান	সাং নিজ
৫৩৭	ইয়াছিন মোল্ল্যা	পিং ছাবু মোল্ল্যা	সাং নিজ
৫৩৮	আমির মোল্ল্যা	পিং ছাবু মোল্ল্যা	সাং নিজ
৫৩৯	চান্দু মোল্ল্যা	পিং ছাবু মোল্ল্যা	সাং নিজ
৫৪০	কপিলউদ্দিন	পিং ছাবু মোল্ল্যা	সাং নিজ
৫৪১	কাবিল খাঁ	পিং আজিজ খাঁ	সাং নিজ
৫৪২	বিরিজ খাঁ	পিং আজিজ খাঁ	সাং নিজ
৫৪৩	কুরবান খা	পিং কাজিম খা	সাং নিজ
৫৪৪	কাবিল খা	পিং আজিজ খা	সাং নিজ
৫৪৫	বাবিজ খা	পিং আজিজ খা	সাং নিজ
৫৪৬	মোছাম্মদ মাজেদা খাতুন	জং আব্দুল রহমান খা	সাং তালেপুর উপজেলা কেরানীগঞ্জ
৫৪৭	কাজিম খা	পিং মাগন খা	সাং নিজ
৫৪৮	গোপাল মিঞা	পিং আব্দুল হাকিম মিয়া	সাং নিজ
৫৪৯	সৈয়দ আহম্মদ	পিং ফৈজদ্দিন	সাং নিজ
৫৫০	হযরত আলী	পিং ফৈজদ্দিন	সাং নিজ
৫৫১	ছরত খা	পিং মরছন খা	সাং নিজ
৫৫২	ছৈয়দ আলী	পিং ফৈজদ্দিন বেপারী	সাং নিজ
৫৫৩	নূরজাহান বেগম	জং ছৈয়দ আলী	সাং নিজ
৫৫৪	রশিদ লাল সিদ্ধা	পিং ক্ষেপা চান সিদ্ধা	সাং নিজ
৫৫৫	গৌরান্ধ চান সিদ্ধা	পিং ক্ষেপা চান সিদ্ধা	সাং নিজ
৫৫৬	হাতেমা খাতুন	জং বাজেদ খা	সাং নিজ
৫৫৭	আতলশ খাঁ	পিং আকবর খাঁ	সাং নিজ
৫৫৮	জীবন মণ্ডল	পিং লক্ষীকান্ত মণ্ডল	সাং নিজ
৫৫৯	জান খাঁ	পিং আবেদ খা	সাং নিজ
৫৬০	মোতালেব খা	পিং আবেদ খা	সাং নিজ
৫৬১	পরান খা	পিং আবেদ খা	সাং নিজ
৫৬২	সেকান্দার খা	পিং আবদুল খা	সাং নিজ
৫৬৩	আছিয়া খাতুন	জং আতলশ খা	সাং নিজ
৫৬৪	হাজেরা খাতুন	জং ইদ্রিস খা	সাং নিজ
৫৬৫	নেইম উদ্দীন চাকলা	পিং অখিল উদ্দীন	সাং নিজ
৫৬৬	কামাল উদ্দীন চাকলা	পিং অখিল উদ্দীন	সাং নিজ

ক্র: ন:	সর্বশেষ রেকর্ড অনুযায়ী ভূমি মালিকগণের নাম	সর্বশেষ রেকর্ড অনুযায়ী ভূমি মালিকগণের পিং/জং নাম	ভূমি মালিকগণের ঠিকানা
৫৬৭	তমিজ উদ্দিন	পিং কাজিম খাঁ	সাং নিজ
৫৬৮	আরমান	পিং কাজিম খাঁ	সাং নিজ
৫৬৯	এমরান	পিং কাজিম খাঁ	সাং নিজ
৫৭০	ফরমান	পিং কাজিম খাঁ	সাং নিজ
৫৭১	আলী সেখ	পিং কালা মিয়া	সাং নিজ
৫৭২	জয়নাল আবেদীন	পিং আতলস খা	সাং নিজ
৫৭৩	জয়নাল আবেদীন খা	পিং আব্দুল হামিদ খা	সাং নিজ
৫৭৪	মিফজল খা	পিং আব্দুল হামিদ খা	সাং নিজ
৫৭৫	ছমেদ খা	পিং আতলস খা	সাং নিজ
৫৭৬	বাছের খা	পিং আতলস খা	সাং নিজ
৫৭৭	আমান উল্লাহ	পিং জামাল খা	সাং নিজ
৫৭৮	কাজিম খা	পিং মাজন খা	সাং নিজ
৫৭৯	জয়নাল আবেদীন খান	পিং আবদুল হামিদ খান	সাং নিজ
৫৮০	আমান উল্লাহ	পিং কামাল খা	সাং নিজ
৫৮১	দিলবাহার	পিং কামাল খা	সাং নিজ
৫৮২	জয়নাল আবেদীন	পিং আব্দুল হামিদ খান	সাং নিজ
৫৮৩	মফজল খান	পিং আব্দুল হামিদ খান	সাং নিজ
৫৮৪	আলি আহম্মদ	পিং আঃ গনি	সাং নিজ
৫৮৫	মোহাম্মদ আলী	পিং শেখ কালা মিয়া	সাং নিজ
৫৮৬	আজর আলী	পিং শেখ কালা মিয়া	সাং নিজ
৫৮৭	আব্দুল মজিদ	আব্দুল গনি	সাং নিজ
৫৮৮	নিমু নেছা	জং সরিপ খা	সাং নিজ
৫৮৯	রাহেলা খাতুন	জং ইস্তাজ আলী	সাং নিজ
৫৯০	আব্দুল সামাদ মিস্ত্রী	পিং সিকিম আলী	সাং নিজ
৫৯১	সেখ আলী	পিং কালা মিয়া	সাং নিজ
৫৯২	সেখ ফজর আলী	পিং কালা মিয়া	সাং নিজ
৫৯৩	নছিমুনেছা	জং আমজু মিয়া	সাং আকবরপুর
৫৯৪	কুদরত আলী	পিং হাকিম আলী	সাং নিজ
৫৯৫	আব্দুল হক	পিং ওফাজ উদ্দিন	সাং নিজ
৫৯৬	নজিরান নেছা	পিং ওফাজ উদ্দিন	সাং নিজ
৫৯৭	গফুর মেস্তরী	পিং জুলফিকার	সাং নিজ
৫৯৮	নুরজাহান	জং আব্দুল গফুর	সাং নিজ
৫৯৯	লালবান নেছা	জং আবদুল ছামাদ	সাং নিজ
৬০০	আব্দুল ছামাদ খা	পিং আতলস খা	সাং নিজ
৬০১	খোয়াজ খাঁ	পিং গেতু খা	সাং নিজ
৬০২	জয়নাল আবদীন খান	পিং আব্দুল হামিদ খান	সাং নিজ
৬০৩	তৈয়ব খা		সাং নিজ
৬০৪	তৈয়ব খাঁ	পিং মাখন খাঁ	সাং নিজ
৬০৫	মতলেব নেছা	জং কাবিল খা	সাং নিজ
৬০৬	ব্রিজ খা	পিং আজিজ খা	সাং নিজ
৬০৭	মাঝিয়া খাতুন	জং রহমান খা	সাং নিজ
৬০৮	মজন নেছা	জং জুলফিকার	সাং নিজ
৬০৯	ছায়েরা খাতুন	জং ফরিদ খা	সাং নিজ



ক্র: ন:	সর্বশেষ রেকর্ড অনুযায়ী ভূমি মালিকগণের নাম	সর্বশেষ রেকর্ড অনুযায়ী ভূমি মালিকগণের পিং/জং নাম	ভূমি মালিকগণের ঠিকানা
৬১০	দৌলতপুর মসজিদ কমিটি পক্ষে মোতোয়ানী,		
৬১১	সফিক উদ্দিন	পিং কৈরাম উদ্দিন	সাং নিজ
৬১২	আমিনা খাতুন	জং আজিজ ভূইয়া	সাং কনাতিয়া, কেরানিগঞ্জ
৬১৩	মজিরান নেছা	জং ওফাজ উদ্দিন	সাং নিজ
৬১৪	জমির খা	পিং গনি খা	সাং নিজ
৬১৫	হাজেরা খাতুন	জং মোসলেম খান	সাং নিজ
৬১৬	আব্দুল রশিদ	পিং মালু খা	সাং নিজ
৬১৭	আব্দুল কাদির	পিং মালু খা	সাং নিজ
৬১৮	হাসেনা বেগম	জং আব্দুল আউয়াল	সাং নিজ
৬১৯	উমেছন নেছা	পিং ফৈজুদ্দিন বেপারী	সাং নিজ
৬২০	আমির উদ্দিন	পিং ফৈজুদ্দিন	সাং নিজ
৬২১	আলী আহাম্মদ	পিং ফৈজুদ্দিন	সাং নিজ
৬২২	তৈজউদ্দিন	পিং ফৈজুদ্দিন	সাং নিজ
৬২৩	ছৈয়দ আলী	পিং ফৈজুদ্দিন	সাং নিজ
৬২৪	সাইজউদ্দিন	পিং মাইজউদ্দিন সেখ	সাং নিজ
৬২৫	হাজু বিবি	পিং মাইজউদ্দিন সেখ	সাং নিজ
৬২৬	মাজু বিবি	পিং মাইজউদ্দিন সেখ	সাং নিজ
৬২৭	সাদু সেখ	পিং ফৈজউদ্দিন সেখ	সাং নিজ
৬২৮	মিছির সেখ	পিং ফৈজউদ্দিন সেখ	সাং নিজ
৬২৯	ইছব সেখ	পিং ফৈজউদ্দিন সেখ	সাং নিজ
৬৩০	মরিয়ম নেছা	পিং ফৈজউদ্দিন সেখ	সাং নিজ
৬৩১	মাজেরগ নেছা	পিং ফৈজউদ্দিন সেখ	সাং নিজ
৬৩২	চান্দু কবিরাজ	পিং লাক্ষু কবিরাজ	সাং নিজ
৬৩৩	সুলতান কবিরাজ	পিং লাক্ষু কবিরাজ	সাং নিজ
৬৩৪	শজাহান কবিরাজ	পিং লাক্ষু কবিরাজ	সাং নিজ
৬৩৫	শুবুর নেছা	পিং লাক্ষু কবিরাজ	সাং নিজ
৬৩৬	করিমোন নেছা	জং সামেদ আলী	সাং নিজ
৬৩৭	কানাই চাকলাদার	পিং আবদুল গফুর	সাং নিজ
৬৩৮	কফিল উদ্দিন চাকলাদার	পিং আবদুল গফুর	সাং নিজ
৬৩৯	উকিমদ্দিন	পিং আবদুল গফুর	সাং নিজ
৬৪০	নিজামউদ্দিন	পিং আবদুল গফুর	সাং নিজ
৬৪১	মামান সেখ	পিং সামছুদ্দিন	সাং নিজ
৬৪২	কুলছুম বিবি	জং সামছুদ্দিন	সাং নিজ
৬৪৩	হাজেরা খাতুন	জং সেখ হারান	সাং নিজ
৬৪৪	বরু বিবি	জং শুকুর আলী	সাং নিজ
৬৪৫	সৈয়দ উদ্দিন	জং নছর উদ্দিন	সাং নিজ
৬৪৬	দরবেশ মোল্লা	পিং লজু	সাং নিজ
৬৪৭	আদরজান বিবি	জং মনির উদ্দিন	সাং নিজ
৬৪৮	ছৈজুদ্দিন ফকির	পিং নছর উদ্দিন	সাং নিজ
৬৪৯	মানু মিয়া	পিং সামছু উদ্দিন	সাং নিজ
৬৫০	হারুন	পিং শুকুর আলী	সাং নিজ
৬৫১	হাতিম মোল্লা	পিং ছবু মোল্লা	সাং নিজ
৬৫২	আমির মোল্লা	পিং ছবু মোল্লা	সাং নিজ

ক্র: ন:	সর্বশেষ রেকর্ড অনুযায়ী ভূমি মালিকগণের নাম	সর্বশেষ রেকর্ড অনুযায়ী ভূমি মালিকগণের পিং/জং নাম	ভূমি মালিকগণের ঠিকানা
৬৫৩	মানু খা	পিং গোপাল খা	সাং নিজ
৬৫৪	ইয়াছিন মোল্লা	পিং ছাবু মোল্লা	সাং নিজ
৬৫৫	হাতেম মোল্লা	পিং ছাবু মোল্লা	সাং নিজ
৬৫৬	চন্দু মোল্লা	পিং ছাবু মোল্লা	সাং নিজ
৬৫৭	আমির মোল্লা	পিং ছাবু মোল্লা	সাং নিজ
৬৫৮	আলিজান	পিং ছাবু মোল্লা	সাং নিজ
৬৫৯	কফিল উদ্দি	পিং ছাবু মোল্লা	সাং নিজ
৬৬০	হাতেম মোল্ল্যা,	পিং ছাবু মোল্লা	সাং নিজ
৬৬১	আলী জান	পিং ছাবু মোল্ল্যা	সাং নিজ
৬৬২	কপিল উদ্দিন	পিং ছাবু মোল্ল্যা	সাং নিজ
৬৬৩	সাবেদ মোল্ল্যা,	পিং গাবু মোল্ল্যা	সাং নিজ
৬৬৪	সেক ফৈজ উদ্দিন	পিং সেক জমির	সাং নিজ
৬৬৫	ময়মন নেছা	জং ছইমদ্দিন	সাং নিজ
৬৬৬	ফুলজান	পিং গাবু মোল্ল্যা	সাং নিজ
৬৬৭	আদর জান	পিং গাবু মোল্ল্যা	সাং নিজ
৬৬৮	সামাদ আলী মোল্লা	পিং আবেদ মোল্লা	সাং নিজ
৬৬৯	ফুলজান নেছা	জং আনছু প্ররামানিক	সাং নিজ
৬৭০	কপিলউদ্দিন মোল্ল্যা	পিং ছাবু মোল্ল্যা	সাং নিজ
৬৭১	কপু মোল্লা	পিং ছাবু মোল্ল্যা	সাং নিজ
৬৭২	এছাক খান	পিং আবেদ খা,	সাং নিজ
৬৭৩	গেয়াছ উদ্দিন	পিং আনোয়ার হোসেন	সাং নিজ
৬৭৪	আবুল হোসেন	পিং সাহা গোলজার	সাং নিজ
৬৭৫	মোসারফ হোসেন	পিং আনোয়ার হোসেন	সাং নিজ
৬৭৬	গেরাষ হোসেন	পিং আনোয়ার হোসেন	
৬৭৭	মামান ফকির	পিং সামছুদ্দিন	সাং নিজ
৬৭৮	ফুল মেহের	জং সামছুদ্দিন	সাং নিজ
৬৭৯	হাজেরা বেগম	জং সেখ হারান	সাং নিজ
৬৮০	আছিয়া খাতুন	জং জাতলেব খা	সাং নিজ
৬৮১	নিজাম খান	পিং মুলকত খান	সাং নিজ
৬৮২	আহম্মদ খা	পিং মঙ্গল খা	সাং তেলেঙ্গা
৬৮৩	মোহম্মদ খা	পিং মঙ্গল খা	সাং তেলেঙ্গা
৬৮৪	শিরিয়া খাতুন	পিং মঙ্গল খা	সাং তেলেঙ্গা
৬৮৫	ছাহেরা খাতুন	পিং মঙ্গল খা	সাং তেলেঙ্গা
৬৮৬	বাছিরা খাতুন	পিং মঙ্গল খা	সাং তেলেঙ্গা
৬৮৭	রাহেলা খাতুন	পিং ইদ্রিস মোল্লা	সাং তেলেঙ্গা
৬৮৮	তাহের খা	পিং জমসের খা	সাং নিজ
৬৮৯	নিজাম খা	পিং মঙ্গল খা	সাং নিজ
৬৯০	আছলাম খা	পিং আকবর খা	সাং নিজ
৬৯১	আলি আহম্মদ	পিং মছাফ খাঁ	সাং নিজ
৬৯২	ইয়ারন নেছা	জং মছাফ খাঁ	সাং নিজ
৬৯৩	রহিমুন নেছা	জং জমির আলী	সাং নিজ
৬৯৪	মিনাজ উদ্দিন	পিং আনছার উদ্দিনব	সাং নিজ
৬৯৫	তাইজ উদ্দিন	পিং আনছার উদ্দিনব	সাং নিজ
৬৯৬	ফুলজান বিবি	জং আনছার উদ্দিনব	সাং নিজ

ক্র: ন:	সর্বশেষ রেকর্ড অনুযায়ী ভূমি মালিকগণের নাম	সর্বশেষ রেকর্ড অনুযায়ী ভূমি মালিকগণের পিং/জং নাম	ভূমি মালিকগণের ঠিকানা
৬৯৭	সেজল খা	পিং কবির হোসেন খা	সাং নিজ
৬৯৮	ইছরাপিল খা	পিং কবির হোসেন খা	সাং নিজ
৬৯৯	সাহেরা খাতুন	জং কবির হোসেন খা	সাং নিজ
৭০০	লতিফ হোসেন	পিং গুলজার হোসেন খা	সাং নিজ
৭০১	গিয়াসুদ্দিন	পিং আনোয়ার হোসেন	সাং নিজ
৭০২	মোসারফ হোসেন	পিং আনোয়ার হোসেন	সাং নিজ
৭০৩	মজিদ খান	পিং আযম খান	সাং নিজ
৭০৪	তাজিদু খাঁ	পিং আযম খান	সাং নিজ
৭০৫	আয়েন খান	পিং গণি খান	সাং নিজ
৭০৬	নুরুল খান	পিং গণি খান	সাং নিজ
৭০৭	কোব্বাত খাঁ	পিং আছান খাঁ	সাং কলাইল
৭০৮	রমজান খাঁ	পিং আছান খাঁ	সাং কলাইল
৭০৯	জলেখা বিবি	জং আছান খাঁ	সাং কলাইল
৭১০	বরু বিবি	জং কদম আলী,	সাং কলাইল
৭১১	ইমরান খা	পিং রহমান খান	সাং নিজ
৭১২	উকিল উদ্দিন	পিং রহমান খান	সাং নিজ
৭১৩	তোতা মিয়া	পিং ছেবারত খাঁ	সাং নিজ
৭১৪	সাদেক প্ররামানিক	পিং আহিদ প্ররামানিক	সাং নিজ
৭১৫	জাফর প্ররামানিক	পিং আহিদ প্ররামানিক	সাং নিজ
৭১৬	মঙ্গল প্ররামানিক	পিং আহিদ প্ররামানিক	সাং নিজ
৭১৭	আমিনা খাতুন	জং দাউদ খান	সাং নিজ
৭১৮	মনছের খা	পিং আবজাল খা	সাং নিজ
৭১৯	আমির উদ্দিন খা	পিং আব্দুল খালেক খা	সাং নিজ
৭২০	রহমান খা	পিং আব্দুল খালেক খা	সাং নিজ
৭২১	রোকেয়া খাতুন	পিং আব্দুল খালেক খা	সাং নিজ
৭২২	আব্দুল বারেক খা	পিং আদিল খা	সাং নিজ
৭২৩	রহিজ উদ্দিন খা	পিং আদিল খা	সাং নিজ
৭২৪	দহিম উদ্দিন খা	পিং আদিল খা	সাং নিজ
৭২৫	নইম উদ্দিন খা	পিং আদিল খা	সাং নিজ
৭২৬	মুনছুর খান	পিং আবজাল খান	সাং নিজ
৭২৭	রিয়াজুল খা	পিং জমসের খা	সাং নিজ
৭২৮	ইমান খা	পিং জমসের খা	সাং নিজ
৭২৯	বরুবিবি,	জং হোসেন উদ্দিন ফকির	সাং নিজ
৭৩০	আবদুল মামান	পিং সামছুউদ্দিন	সাং নিজ
৭৩১	হাজেরা খাতুন	জং ছাবান সেক	সাং নিজ
৭৩২	শামছু উদ্দিন প্ররামানিক	পিং রেয়াজ উদ্দিন প্ররামানিক	সাং নিজ
৭৩৩	শামছু উদ্দিন ফকির	পিং হোসেন উদ্দিন ফকির	সাং নিজ
৭৩৪	ছৈইজাউদ্দিন ফকির	পিং মছুর উদ্দিন ফকির	সাং নিজ
৭৩৫	বিজু খা	পিং আজিজ খা	সাং নিজ
৭৩৬	ফুলজান বিবি	জং আদালত খা	সাং নিজ
৭৩৭	জিন্নত আলী	পিং নন্দু বেপারী	সাং নিজ
৭৩৮	বছিরন নেছা	জং জিন্নত আলী	সাং নিজ
৭৩৯	মতিয়ার রহমান	পিং মৈজাউদ্দিন	সাং নিজ
৭৪০	তাজিজ খান	পিং হাউশ খা	সাং নিজ

ক্র: ন:	সর্বশেষ রেকর্ড অনুযায়ী ভূমি মালিকগণের নাম	সর্বশেষ রেকর্ড অনুযায়ী ভূমি মালিকগণের পিং/জং নাম	ভূমি মালিকগণের ঠিকানা
৭৪১	বাজিজ খা	পিং হাউশ খা	সাং নিজ
৭৪২	আবেদা খাতুন	জং ছিবারত খা	সাং নিজ
৭৪৩	আসেন খা	পিং গনি খা	সাং নিজ
৭৪৪	তাহেরুন নেছা	জং আসেন খা	সাং নিজ
৭৪৫	ময়মন নেছা	জং কাবিল খা	সাং নিজ
৭৪৬	দৌলত খা	পিং যসু খা	সাং নিজ
৭৪৭	নিজাম উদ্দীন	পিং মুলকত খা	সাং নিজ
৭৪৮	নোয়াব আলী	পিং কাজিম উদ্দীন	সাং নিজ
৭৪৯	করিমের নেছা	জং ফৈজুদ্দীন	সাং নিজ
৭৫০	আহাম্মদ খা	পিং মঙ্গল খা	সাং নিজ
৭৫১	মোহাম্মদ খা	পিং মঙ্গল খা	সাং নিজ
৭৫২	আব্দুল সেরাজ	পিং মালু খা	সাং নিজ
৭৫৩	সিরাজুল হক	পিং জমসের খান	সাং নিজ
৭৫৪	শমসের আলী	পিং জৈন্দদিন	সাং নিজ
৭৫৫	সেখ মজর আলী	পিং সেক চলু	সাং নিজ
৭৫৬	হজু সেখ	পিং সেক চলু	সাং নিজ
৭৫৭	তমিজ উদ্দিন	পিং কাজিম খা	সাং নিজ
৭৫৮	ইমরান খা	পিং কাজিম খা	সাং নিজ
৭৫৯	জিয়ষ খা	পিং মাগন খা	সাং নিজ
৭৬০	আয়মন খাতুন	জং সামেদ মিস্তী	সাং নিজ
৭৬১	সামছুউদ্দিন বেপারী	পিং দুর্জল বেপারী	সাং নিজ
৭৬২	জবেদা খাতুন	জং জয়নাল আবেদীন	সাং গোপালপুর
৭৬৩	আমিরন নেছা	জং জিয়া খাঁ	সাং নিজ
৭৬৪	আমান উলদা	জং আব্দুল খালেক	সাং নিজ
৭৬৫	মমতাজ খাতুন	জং আব্দুল খালেক	সাং নিজ
৭৬৬	দেলওয়ার বেগম	জং কামাল খা	সাং নিজ
৭৬৭	জিয়ন খাঁ	পিং মংগল খাঁ	সাং নিজ
৭৬৮	সাহাতন নেছা	জং দুখুন ব্যাপারী	সাং নিজ
৭৬৯	রহিমুন নেছা নেছা	জং আলী আহম্মদ	সাং নিজ
৭৭০	তৈয়বুর নেছা	জং মফিজ উদ্দিন	সাং নিজ
৭৭১	কারমান খা	পিং কাজিম খা	সাং নিজ
৭৭২	মজিবন নেছা	জং ওমান উদ্দিন	সাং নিজ
৭৭৩	তৈয়বের নেছা	জং মফিজ উদ্দিন	সাং নিজ
৭৭৪	মাবিয়া খাতুন	পিং আব্দুর রহমান	সাং নিজ
৭৭৫	জহুরা খাতুন	পিং রহমান খা	সাং নিজ
৭৭৬	ছালেমা খাতুন	পিং রহমান খা	সাং নিজ
৭৭৭	ছাহেরা খাতুন	পিং ফরিদ খা	সাং নিজ
৭৭৮	আব্দুল বারেক খা	পিং আখিল খা মুন্সি	সাং নিজ
৭৭৯	রইছ উদ্দিন খান	পিং আখিল খা মুন্সি	সাং নিজ
৭৮০	দাইছ উদ্দিন খান	পিং আখিল খা মুন্সি	সাং নিজ
৭৮১	নইম উদ্দিন খান	পিং আখিল খা মুন্সি	সাং নিজ
৭৮২	আপ্তাব উদ্দিন খাঁ	পিং কাদির খাঁ	সাং নিজ
৭৮৩	আতশ খান	পিং আকার খান	সাং নিজ
৭৮৪	মনছুর খা	পিং আবজাল খা	সাং নিজ

ক্র: ন:	সর্বশেষ রেকর্ড অনুযায়ী ভূমি মালিকগণের নাম	সর্বশেষ রেকর্ড অনুযায়ী ভূমি মালিকগণের পিং/জং নাম	ভূমি মালিকগণের ঠিকানা
৭৮৫	আমির উদ্দিন খা	পিং আব্দুল খালেক	সাং নিজ
৭৮৬	রহমান খা	পিং আব্দুল খালেক	সাং নিজ
৭৮৭	সুরমান খা	পিং মগল খা	সাং নিজ
৭৮৮	নুর মোহাম্মদ	পিং মগল খা	সাং নিজ
৭৮৯	সিরজন খা	পিং মগল খা	সাং নিজ
৭৯০	মতলব খা	পিং আবেদ খা	সাং নিজ
৭৯১	জান খান	পিং আবেদ খা	সাং নিজ
৭৯২	গদু খা	পিং কেন্দু খা	সাং নিজ
৭৯৩	আইজুদ্দিন	পিং নৈজুদ্দিন	সাং নিজ
৭৯৪	সাজু শেখ	পিং ফৈজুদ্দিন	সাং নিজ
৭৯৫	ইসুফ শেখ	পিং ফৈজুদ্দিন	সাং নিজ
৭৯৬	মেছের সেখ	পিং ফৈজুদ্দিন	সাং নিজ
৭৯৭	মৈরম নেছা	পিং ফৈজুদ্দিন	সাং নিজ
৭৯৮	মাজু বিবি	পিং ফৈজুদ্দিন	সাং নিজ
৭৯৯	সাদেক আলী	পিং ইয়াদ আলী	সাং নিজ
৮০০	সেখ সরুপ আলী	পিং ইয়াদ আলী	সাং নিজ
৮০১	সুজুর্জবান বিবি	পিং ইয়াদ আলী	সাং নিজ
৮০২	জান খা	পিং আবেদ খা	সাং নিজ
৮০৩	রহমান খা	পিং সাহাজ উদ্দিন	সাং নিজ
৮০৪	খাতুন নেছা	জং আবেদ খাঁ	সাং নিজ
৮০৫	আবেদ খাঁ	পিং আলেক খাঁ	সাং নিজ
৮০৬	ছয়দেব রহমান	পিং আতলস খা	সাং নিজ
৮০৭	একাবর খা	পিং কাদির খাঁ	সাং নিজ
৮০৮	ইসমাইল খা	পিং কাদির খাঁ	সাং নিজ
৮০৯	রহিম খা	পিং করিম খাঁ	সাং নিজ
৮১০	কানাই চাকলাদার	পিং আব্দুল গফুর চাকলাদার	সাং নিজ
৮১১	উকিল উদ্দিন চাকলাদার	পিং আব্দুল গফুর চাকলাদার	সাং নিজ
৮১২	নিজাম উদ্দিন চাকলাদার	পিং আব্দুল গফুর চাকলাদার	সাং নিজ
৮১৩	উমর চান বিবি	জং কানাই চাকলাদার	সাং নিজ
৮১৪	আবদুর রহিম খা	পিং করিম খা	সাং নিজ
৮১৫	ফুলবানু বিবি	জং আবদুল করিম খা	সাং নিজ
৮১৬	সান্না বিবি	জং দৌলত খা	সাং নিজ
৮১৭	তহরুন নেছা	জং সেক আফছার	সাং কাঙ্গালী উপজেলা শিংহির
৮১৮	বাজেজ খাঁ	পিং লাল খাঁ	সাং নিজ
৮১৯	আজিজ খাঁ	পিং লাল খাঁ	সাং নিজ
৮২০	হামিদ খাঁ	পিং আকবর খাঁ	সাং নিজ
৮২১	তাজিজ খা	পিং হাউষ খা	সাং নিজ
৮২২	আবদুর রহিম খা	পিং করিম খা	সাং নিজ
৮২৩	একাবর খা	পিং কাদির খা	সাং নিজ
৮২৪	আকরাম খা	পিং কাদির খা	সাং নিজ
৮২৫	মুডুজ আলী মুধা	পিং আমির মুধা	সাং নিজ
৮২৬	আমেনা খাতুন	জং হোসেন মিয়া	সাং নিজ
৮২৭	আব্দুল সামাদ	পিং সিকিম আলী	সাং নিজ
৮২৮	আমেনা খাতুন	হোসেন আলী	সাং মরিচা

ক্র: ন:	সর্বশেষ রেকর্ড অনুযায়ী ভূমি মালিকগণের নাম	সর্বশেষ রেকর্ড অনুযায়ী ভূমি মালিকগণের পিং/জং নাম	ভূমি মালিকগণের ঠিকানা
৮২৯	আব্দুল ছামাদ মেন্তুরী	পিং সিকিম আলী	সাং নিজ
৮৩০	ইমাম ছিদ্দিক খা	পিং সাহা লতীপ খাঁ	সাং নিজ
৮৩১	মোবারক হোসেন খা	পিং সাহা লতীপ খাঁ	সাং নিজ
৮৩২	বেলায়েত হোসেন খা	পিং সাহা লতীপ খাঁ	সাং নিজ
৮৩৩	দেলওয়ার হোসেন খা	পিং সাহা লতীপ খাঁ	সাং নিজ
৮৩৪	বাতেন হোসেন খা	পিং সাহা লতীপ খাঁ	সাং নিজ
৮৩৫	নূর উদ্দিন আহাম্মদ	পিং হাজি মফিজউদ্দিন	সাং বান্দুরা
৮৩৬	ইমাম ছিদ্দিক	পিং সাহা লতীপ	সাং নিজ
৮৩৭	মোবারক হোসেন	পিং সাহা লতীপ	সাং নিজ
৮৩৮	বেলায়েত হোসেন	পিং সাহা লতীপ	সাং নিজ
৮৩৯	দেলওয়ার হোসেন	পিং সাহা লতীপ	সাং নিজ
৮৪০	মোহাম্মদ বাতেন খান	পিং সাহা লতীপ	সাং নিজ
৮৪১	প্রভাত চন্দ্র রাজবংশী	পিং সদানন্দ রাজবংশী	
৮৪২	বেলায়েত	পিং শাহ পীর লতিব হোসেন লাল	
৮৪৩	বেলায়েত হোসেন	পিং শাহ পীর আবেদুল	
৮৪৪	মরন চন্দ্র রাজবংশী	পিং মালী কুমার রাজবংশী	হাল সাং ভারত পক্ষে বাংলাদেশ সরকার
৮৪৫	বিলায়েত হোসেন	পিং আব্দুল লতিফ	হাল সাং ভারত পক্ষে বাংলাদেশ সরকার
৮৪৬	অখিল চন্দ্র রাজবংশী	পিং মোহন বাসী রাজবংশী	সাং খতিয়ানে উল্লেখ নাই
৮৪৭	বাজিজ খা	পিং আউস খান	সাং খতিয়ানে উল্লেখ নাই
৮৪৮	ইমাম ছিদ্দিক	পিং সাহা লতীপ	সাং নিজ
৮৪৯	আরফান খা	পিং জমির খা	সাং নিজ
৮৫০	সার্ক আলী সেক	পিং ইয়াদ আলী সেক	সাং নিজ
৮৫১	সরপ আলী সেক	পিং ইয়াদ আলী সেক	সাং নিজ
৮৫২	সেরাজুল ইসলাম খা	পিং সালু খা	সাং নিজ
৮৫৩	রহিম খাপিং আবদুর রশিদ	পিং আবদুর রশিদ	সাং নিজ
৮৫৪	ছহরন নেছা	জং আবদুর রশিদ	সাং নিজ
৮৫৫	গোলতান কবিরাজ	পিং লাক্ষু কবিরাজ	সাং নিজ
৮৫৬	সাইজউদ্দিন কবিরাজ	পিং লাক্ষু কবিরাজ	সাং নিজ
৮৫৭	রহিম খাঁ	পিং মন্তাজ খাঁ	সাং নিজ
৮৫৮	আয়েন খা	পিং আবদুল গনি খান	সাং নিজ
৮৫৯	আবুল হোসেন	পিং সাহা গোলজার	
৮৬০	মোসারফ হোসেন	পিং আনোয়ার হোসেন	
৮৬১	মোসারেফ হোসেন খাঁ	পিং আনোয়ার হোসেন	সাং নিজ
৮৬২	গিয়াস উদ্দিন খাঁ	পিং আনোয়ার হোসেন	সাং নিজ
৮৬৩	দেলোয়ার হোসেন খান	পিং সাহা লতীপ হোসেন খান	সাং নিজ
৮৬৪	হাতেমা খাতুন	জং আজিজ খা	সাং নিজ
৮৬৫	আরকান খা	পিং জমির খা	সাং নিজ
৮৬৬	সেজল খা	পিং কবির খা	সাং নিজ
৮৬৭	ইছরাপিল খা	পিং কবির খা	সাং নিজ
৮৬৮	আজিজ খা	পিং আউস খা	সাং নিজ
৮৬৯	বাজিজ খা	পিং আউস খা	সাং নিজ
৮৭০	রহিম খান	পিং মন্তাজ খান	সাং নিজ
৮৭১	সার্ক আলী	পিং ইয়াদ আলী	সাং নিজ
৮৭২	সরপ আলী	পিং ইয়াদ আলী	সাং নিজ

ক্র: ন:	সর্বশেষ রেকর্ড অনুযায়ী ভূমি মালিকগণের নাম	সর্বশেষ রেকর্ড অনুযায়ী ভূমি মালিকগণের পিং/জং নাম	ভূমি মালিকগণের ঠিকানা
৮৭৩	সূর্যবান নেছা	জং ভুলাই খা	সাং নিজ
৮৭৪	নূরুল খা	পিং গনি খা	সাং নিজ
৮৭৫	দৌলত খা	পিং জনু খা	সাং নিজ
৮৭৬	বাদিজ খান	পিং হারুন খান	সাং নিজ
৮৭৭	তাদিজ খান	পিং হারুন খান	সাং নিজ
৮৭৮	আয়ান খান	পিং গনি খান	সাং নিজ
৮৭৯	গেরাষ হোসেন	পিং আনোয়ার হোসেন	
৮৮০	আয়েন খা	পিং গনি খা	সাং নিজ
৮৮১	নূরুল খা	পিং গনি খা	সাং নিজ
৮৮২	ইসরাপিল খা	পিং কবির খা	সাং নিজ
৮৮৩	রহিমুন নেছা	জং মোসদুর খা	সাং বাগুলি, সিংগাইর
৮৮৪	রঞ্জন খা	পিং আছাম খা	সাং নিজ
৮৮৫	সরুফ আলী	পিং ইয়াদ আলী	সাং নিজ
৮৮৬	কানাই চাকলাদার	পিং গফুর উদ্দিন চাকলাদার	সাং নিজ
৮৮৭	কপিল উদ্দিন চাকলাদার	পিং গফুর উদ্দিন চাকলাদার	সাং নিজ
৮৮৮	উকিল উদ্দিন চাকলাদার	পিং গফুর উদ্দিন চাকলাদার	সাং নিজ
৮৮৯	নিজাম উদ্দিন চাকলাদার	পিং গফুর উদ্দিন চাকলাদার	সাং নিজ
৮৯০	আলী আহম্মদ	পিং মুছাক খা	সাং নিজ
৮৯১	ইয়ারন নেছা	জং মুছাক খা	সাং নিজ
৮৯২	মহাম্মদ খা	পিং পিয়ার খা	সাং নিজ
৮৯৩	মোহাম্মদ খা	পিং পিয়ার খা	সাং নিজ
৮৯৪	নিজাম খা	পিং মলফত খাঁ	সাং নিজ
৮৯৫	দং নিজাম উদ্দিন	পিং মুলকত খা	সাং নিজ
৮৯৬	ইছমাইল খাঁ	পিং কাদির খাঁ	সাং নিজ
৮৯৭	একাব্বর খাঁ	পিং কাদির খাঁ	সাং নিজ
৮৯৮	আপ্তাজে খাঁ	পিং কাদির খাঁ	সাং নিজ
৮৯৯	রাজীজ খা	পিং হাউব খা	সাং নিজ
৯০০	রহিম খাঁ	পিং করিম খাঁ	সাং নিজ
৯০১	মধুসুধন ঘোষ	পিং পদ্মলোচন ঘোষ	সাং রাহিতপুর উপজেলা কেরানীগঞ্জ
৯০২	এরমান খা	পিং কাজিম খা	সাং নিজ
৯০৩	মফিজউদ্দিন	পিং ইসরাফিল	সাং নিজ
৯০৪	জিয়ষ খা	পিং মগল খা	সাং নিজ
৯০৫	নূর খাতুন	জং রূপ চান মাঝি	সাং নিজ
৯০৬	সেখ আলীমদ্দিন	পিং কালা মিয়া	সাং নিজ
৯০৭	আমিনা খাতুন	জং আজিব ভূইয়া	সাং কলাতিয়া, কেরানীগঞ্জ
৯০৮	আব্দুর রশিদ	পিং মালু খা	সাং নিজ
৯০৯	আলাউদ্দিন খা	পিং আতলস খা	সাং নিজ
৯১০	মোসলেম খাঁ	পিং আতলস খাঁ	সাং নিজ
৯১১	ইদ্রিস খাঁ	পিং আতলস খাঁ	সাং নিজ
৯১২	সৈয়দুর রহমান খাঁ	পিং আতলস খাঁ	সাং নিজ
৯১৩	কপিল উদ্দিন	পিং আব্দুল গফুর চাকলাদার	সাং নিজ
৯১৪	উকিল উদ্দিন	পিং আব্দুল গফুর চাকলাদার	সাং নিজ
৯১৫	নিজাম উদ্দিন	পিং আব্দুল গফুর চাকলাদার	সাং নিজ
৯১৬	আবদুল হামিদ	পিং আকিয়া খা	সাং নিজ

ক্র: ন:	সর্বশেষ রেকর্ড অনুযায়ী ভূমি মালিকগণের নাম	সর্বশেষ রেকর্ড অনুযায়ী ভূমি মালিকগণের পিং/জং নাম	ভূমি মালিকগণের ঠিকানা
৯১৭	সামেদ আলী মোল্লা	পিং আবেদ আলী মোল্লা	সাং নিজ
৯১৮	বাজেৎ খা	পিং মঙ্গল খা	সাং বাশুলী উপাজেলা সিংগাইল
৯১৯	মোহাম্মদ খা	পিং মঙ্গল খা	সাং বাশুলী উপাজেলা সিংগাইল
৯২০	মাজু বিবি	জং জাহের সেক	সাং বাশুলী উপাজেলা সিংগাইল
৯২১	আলীজান	পিং ছাবু মোল্ল্যা	সাং নিজ
৯২২	আদর জান	জং মনেরদিন	সাং নিজ
৯২৩	আলিজান	পিং ছাবু মোল্ল্যা	সাং নিজ
৯২৪	লাল জান	পিং চান্দু মোল্ল্যা	সাং নিজ
৯২৫	সুরত খা	পিং ময়ছন খা	সাং নিজ
৯২৬	হাতেন মোল্ল্যা	পিং ছাবু মোল্ল্যা	সাং নিজ
৯২৭	কপিলদিন	পিং ছাবু মোল্ল্যা	সাং নিজ
৯২৮	তুফানী	পিং ওদুমান মোল্ল্যা	সাং নিজ
৯২৯	নাজির মোল্ল্যা	পিং ওদুমান মোল্ল্যা	সাং নিজ
৯৩০	বছিরুমেছা	জং জিন্নত আলী	সাং নিজ
৯৩১	শেখ একাব্বর	পিং আব্দুল জব্বার	সাং নিজ
৯৩২	ইয়াছিন মোল্লা	পিং ছাবু মিয়া	সাং নিজ
৯৩৩	হাতেম মোল্লা	পিং ছাবু মিয়া	সাং নিজ
৯৩৪	চান্দু মোল্লা	পিং ছাবু মিয়া	সাং নিজ
৯৩৫	আমীর মোল্লা	পিং ছাবু মিয়া	সাং নিজ
৯৩৬	আলী	পিং ছাবু মিয়া	সাং নিজ
৯৩৭	কছিম উদ্দিন	পিং ছাবু মিয়া	সাং নিজ
৯৩৮	আহাম্মদ খাঁ	পিং ফজর খাঁ	সাং নিজ
৯৩৯	মোহাম্মদ খাঁ	পিং ফজর খাঁ	সাং নিজ
৯৪০	ফরজান বেওয়া	জং মঙ্গল খা	সাং নিজ
৯৪১	আরজান নেছা	জং ফরমান খা	সাং বাগুলি
৯৪২	নিজাম উদ্দিন	পিং খলফত খা	সাং নিজ
৯৪৩	আমির আহাম্মদ	পিং ফাউজউদ্দিন বেপারী	সাং নিজ
৯৪৪	আলি আহাম্মদ	পিং ফাউজউদ্দিন বেপারী	সাং নিজ
৯৪৫	তৈফউজউদ্দিন আহাম্মদ	পিং ফাউজউদ্দিন বেপারী	সাং নিজ
৯৪৬	ছৈয়দ আহাম্মদ	পিং ফাউজউদ্দিন বেপারী	সাং নিজ
৯৪৭	আহাম্মদ খা	পিং মংগল	সাং নিজ
৯৪৮	মোহাম্মদ খা	পিং মংগল	সাং নিজ
৯৪৯	নিজামউদ্দিন	পিং মামলত খা	সাং নিজ
৯৫০	আরজান নেছা	জং ফরমান	সাং বাগুলি, মিজাইর
৯৫১	কলিমউদ্দিন	পিং আমির আলী	সাং নিজ
৯৫২	মস্তাজ আলী মিয়া	পিং আমির আলী	সাং নিজ
৯৫৩	ছৈয়দ উদ্দিন	পিং নছর উদ্দিন	সাং নিজ
৯৫৪	ছলেমন নেছা	জং মোতালেব খা	সাং নিজ
৯৫৫	আমির আহাম্মদ	পিং কৈজদিন	সাং নিজ
৯৫৬	তমিজদিন	পিং কাজিম খান	সাং নিজ
৯৫৭	হালিমা খাতুন	জং আমির আহাম্মদ	সাং নিজ
৯৫৮	নাসির উদ্দিন	পিং আমির আহাম্মদ	সাং নিজ
৯৫৯	জামনে উদ্দিন	পিং আমির আহাম্মদ	সাং নিজ
৯৬০	আছান উদ্দিন	পিং আমির আহাম্মদ	সাং নিজ



ক্র: ন:	সর্বশেষ রেকর্ড অনুযায়ী ভূমি মালিকগণের নাম	সর্বশেষ রেকর্ড অনুযায়ী ভূমি মালিকগণের পিং/জং নাম	ভূমি মালিকগণের ঠিকানা
৯৬১	সাহাবুদ্দিন	পিং আমির আহম্মদ	সাং নিজ
৯৬২	নূর উদ্দিন	পিং আমির আহম্মদ	সাং নিজ
৯৬৩	তুফানী মোল্লা	পিং উছমান	সাং নিজ
৯৬৪	নাজির মোল্লা	পিং উছমান	সাং নিজ
৯৬৫	ছান্দু মোল্লা	পিং ছাবু মোল্লা	সাং নিজ
৯৬৬	আমিরজান	পিং ছাবু মোল্লা	সাং নিজ
৯৬৭	আলীজান	পিং ছাবু মোল্লা	সাং নিজ
৯৬৮	কপু মোল্লা	পিং ছাবু মোল্লা	সাং নিজ
৯৬৯	মর্তুজ আলী	পিং সবুজ আলী	সাং মালাডিয়া
৯৭০	সাদেক পরামানিক	পিং হায়দর পরামানিক	সাং নিজ
৯৭১	জাকের পরামানিক	পিং হায়দর পরামানিক	সাং নিজ
৯৭২	মঙ্গল পরামানিক	পিং হায়দর পরামানিক	সাং নিজ
৯৭৩	বাজিদ খা	পিং হাউষ খা	সাং নিজ
৯৭৪	রাশাল মন্ডল	পিং রাজেন্দ্র মন্ডল	সাং নিজ
৯৭৫	অবীনি মন্ডল	পিং রাজেন্দ্র মন্ডল	সাং নিজ
৯৭৬	রমেশ	পিং রাজেন্দ্র মন্ডল	সাং নিজ
৯৭৭	মহেশ	পিং রাজেন্দ্র মন্ডল	সাং নিজ
৯৭৮	ফরেশ	পিং রাজেন্দ্র মন্ডল	সাং নিজ
৯৭৯	মিনাজ উদ্দিন	পিং আনছর প্রামানিক	সাং নিজ
৯৮০	তাইজ উদ্দিন	পিং আনছর প্রামানিক	সাং নিজ
৯৮১	দং জীবন মণ্ডল	পিং লক্ষীকান্ত মণ্ডল	সাং নিজ
৯৮২	মনরঞ্জন মণ্ডল	পিং নিবারন মণ্ডল	সাং নিজ
৯৮৩	ধনঞ্জয় মণ্ডল	পিং নিবারন মণ্ডল	সাং নিজ
৯৮৪	মিনাজ উদ্দিন	পিং আনছর উদ্দিন	সাং নিজ
৯৮৫	তাইজ উদ্দিন	পিং আনছর উদ্দিন	সাং নিজ
৯৮৬	কায়ছর উদ্দিন	পিং রিয়াজ উদ্দিন	সাং নিজ
৯৮৭	সমছির উদ্দিন	পিং রিয়াজ উদ্দিন	সাং নিজ
৯৮৮	রেহাজ উদ্দিন	পিং রিয়াজ উদ্দিন	সাং নিজ
৯৮৯	তারা মিয়া	পিং গৈজাদিন	সাং নিজ
৯৯০	হুকুম আলী	পিং আইনউদ্দিন	সাং নিজ
৯৯১	নুরুউদ্দিন	পিং আমির আহম্মেদ	সাং নিজ
৯৯২	নাসির উদ্দিন	পিং আমির আহম্মেদ	সাং নিজ
৯৯৩	জামাল উদ্দিন	পিং আমির আহম্মেদ	সাং নিজ
৯৯৪	এছান উদ্দিন	পিং আমির আহম্মেদ	সাং নিজ
৯৯৫	মাহাবুব উদ্দিন	পিং আমির আহম্মেদ	সাং নিজ
৯৯৬	ফরমান খান	পিং কাজিম খান	সাং নিজ
৯৯৭	মহিলা বিবি	জং নিজাম খা	সাং নিজ
৯৯৮	ফযু খা	পিং ফযু খা	সাং নিজ
৯৯৯	ফুলজান নেছা	জং ফজু খা	সাং নিজ
১০০০	বুলাই খা	পিং জসু খা	সাং নিজ
১০০১	আবদুল গায়েম	পিং আকদুল করিম	সাং নিজ
১০০২	মোবারেক হোসেন	পিং শাহ নাসির হোসেন	সাং নিজ
১০০৩	বেলায়েত হোসেন	পিং শাহ নাসির হোসেন	সাং নিজ
১০০৪	দেলোয়ার হোসেন	পিং শাহ নাসির হোসেন	সাং নিজ

ক্র: ন:	সর্বশেষ রেকর্ড অনুযায়ী ভূমি মালিকগণের নাম	সর্বশেষ রেকর্ড অনুযায়ী ভূমি মালিকগণের পিং/জং নাম	ভূমি মালিকগণের ঠিকানা
১০০৫	বাতেন হোসেন	পিং শাহ নাসির হোসেন	সাং নিজ
১০০৬	বদর আলম	পিং ইমাম সিদ্দিক	সাং নিজ
১০০৭	জাকারিয়া আলম	পিং ইমাম সিদ্দিক	সাং নিজ
১০০৮	আনোয়ার হোসেন	পিং ইমাম সিদ্দিক	সাং নিজ
১০০৯	আব্দুল কাইয়ুম	পিং আব্দুল করিম	সাং নিজ
১০১০	আবজল নেছা	জং জমশ্শের খাঁ	সাং নিজ
১০১১	নাম নাই	পিং বাহাদুর খাঁ	সাং নিজ
১০১২	মনছুর খাঁ	পিং আবজাল খা	সাং নিজ
১০১৩	আমিনা খাতুন	জং হামিদ আহাম্মদ খা	সাং নিজ
১০১৪	আছিয়া খাতুন	জং রশিদ খাঁ	সাং নিজ
১০১৫	মাবজানা খাঁ	পিং লাল খাঁ,	সাং নিজ
১০১৬	নোয়াব খাঁ	পিং কাজিম খাঁ	সাং নিজ
১০১৭	আবুল হোসেন খান	পিং গোলজার হোসেন খান	সাং নিজ
১০১৮	শাহা লতিফ হোসেন খান	পিং গোলজার হোসেন খান	সাং নিজ
১০১৯	গিয়াস উদ্দিন	পিং আনোয়ার হোসেন খান	সাং নিজ
১০২০	মোশারফ হোসেন	পিং আনোয়ার হোসেন খান	সাং নিজ
১০২১	খান তফিজউদ্দিন	পিং শেখ বাছের	সাং পঞ্চদার
১০২২	মরন নেছা বিবি	পিং শেখ বাছের	সাং পঞ্চদার
১০২৩	সাহা লতিফ হোসেন	পিং সাহা গুলজার হোসেন	সাং নিজ
১০২৪	মোসারফ হোসেন খান	পিং আনোয়ার হোসেন খান	সাং নিজ
১০২৫	গিয়াস উদ্দিন খান	পিং আনোয়ার হোসেন খান	সাং নিজ
১০২৬	আমির খাঁ	পিং আলেক খাঁ	সাং নিজ
১০২৭	মুনছের খা	পিং আফজাল খা	সাং নিজ
১০২৮	মমিন খা	পিং আফজাল খা	সাং নিজ
১০২৯	আমীরুদ্দিন খান	পিং আবদুল খালেক খা	সাং নিজ
১০৩০	মুছলেম খান	পিং আতবাস খান	সাং নিজ
১০৩১	মামান ফকির	পিং সামছু উদ্দিন	সাং নিজ
১০৩২	হারাম বেপারী	পিং শুকুর আলী	সাং নিজ
১০৩৩	আনোয়ারা খাতুন	জং বাহাদুর খান	সাং রায়পুর
১০৩৪	রহিমা খাতুন	জং আব্দুল নছির	সাং দারিকান্দা
১০৩৫	মাজেদুন নেছা	জং আব্দুল ওহাব	সাং কালিয়াইল
১০৩৬	তৈজউদ্দিন ফকির	পিং নছর উদ্দিন ফকির	সাং নিজ
১০৩৭	মামান ফকির	পিং সামছুদ্দিন ফকির	সাং নিজ
১০৩৮	সেখ হারান	পিং সেখ শুকুর	সাং নিজ
১০৩৯	সাহা আবুল হোসেন	পিং সাহা গোলজার	সাং নিজ
১০৪০	মোশারফ হোসেন	পিং আনোয়ার হোসেন	সাং নিজ
১০৪১	গিয়াস উদ্দিন খান	পিং আনোয়ার হোসেন	সাং নিজ
১০৪২	বোলাই খা	পিং জস খা	সাং নিজ
১০৪৩	জমিলা খাতুন	জং নজু বেপারী	সাং নিজ
১০৪৪	ইয়াছিন মোল্ল্যা	পিং ছাবু মোল্ল্যা	সাং নিজ
১০৪৫	হাতেম মোল্ল্যা	পিং ছাবু মোল্ল্যা	সাং নিজ
১০৪৬	আমির মোল্ল্যা	পিং ছাবু মোল্ল্যা	সাং নিজ
১০৪৭	চন্দু মোল্ল্যা	পিং ছাবু মোল্ল্যা	সাং নিজ
১০৪৮	আসিজান মোল্ল্যা	পিং ছাবু মোল্ল্যা	সাং নিজ

ক্র: ন:	সর্বশেষ রেকর্ড অনুযায়ী ভূমি মালিকগণের নাম	সর্বশেষ রেকর্ড অনুযায়ী ভূমি মালিকগণের পিং/জং নাম	ভূমি মালিকগণের ঠিকানা
১০৪৯	কপিল উদ্দিন	পিং ছাবু মোল্ল্যা	সাং নিজ
১০৫০	রহিজ উদ্দিন	পিং আফিল খা	সাং নিজ
১০৫১	নইম উদ্দিন	পিং আফিল খা	সাং নিজ
১০৫২	দাইম উদ্দিন	পিং আফিল খা	সাং নিজ
১০৫৩	জিয়াতম্বেছা	জং আফিল খা	সাং নিজ
১০৫৪	এমরান খান		সাং নিজ
১০৫৫	উকিলুদ্দিন খাঁ	পিং রহমান খা	সাং নিজ
১০৫৬	তোতা মিয়া খাঁ	পিং চিবারত খা	সাং নিজ
১০৫৭	মালেখা খাতুন	পিং আজিজ খা	সাং নিজ
১০৫৮	মোহাম্মদ আবদুল হাই	পিং পাককু মিয়াঁ	সাং নিজ
১০৫৯	আবদুল বেপারী	পিং রাজু বেপারী	সাং নিজ
১০৬০	আলী আহম্মদ	পিং ফৈজদ্দিন	সাং নিজ
১০৬১	আমির আহম্মদ	পিং ফৈজদ্দিন	সাং নিজ
১০৬২	তৈজদ্দিন আহম্মদ	পিং ফৈজদ্দিন	সাং নিজ
১০৬৩	ছৈয়দদ্দিন আহম্মদ	পিং ফৈজদ্দিন	সাং নিজ
১০৬৪	আকলিমন নেছা	জং আবদুল ছালাম বেপারী	সাং নিজ
১০৬৫	আব্দুল হোসেন	পিং আব্দুল খালেক	সাং নিজ
১০৬৬	তৈজদ্দিন	পিং জৈজমদ্দিন	সাং নিজ
১০৬৭	আবদুল ছামদ	পিং হযরত আলী	সাং নিজ
১০৬৮	তৈয়ব আলী	পিং ফৈজদ্দিন বেপারী	সাং নিজ
১০৬৯	হজরত আলী	পিং ফৈজদ্দিন বেপারী	সাং নিজ
১০৭০	আলী আহম্মদ	পিং ফৈজদ্দিন বেপারী,	সাং নিজ
১০৭১	জমিলা খাতুন	জং আবদুল লতিপ	সাং তালাবপুর উপজেলা কেরানীগঞ্জ
১০৭২	জেলদা খাতুন	জং আমির আলী	সাং নিজ
১০৭৩	রহিম খা	পিং মস্তাজ খা	সাং নিজ
১০৭৪	সবিদা খাতুন	জং মোতালেব	সাং নিজ
১০৭৫	আবদুর রশিদ	পিং আকাস আলী	সাং নিজ
১০৭৬	জমলেন্দর আলী	পিং বাহাদুর	সাং নিজ
১০৭৭	আহাম্মদ খা	পিং মজম খা	সাং নিজ
১০৭৮	মোহাম্মদ খা	পিং মজম খা	সাং নিজ
১০৭৯	শিরিয়া খাতুন	পিং মজম খা	সাং নিজ
১০৮০	ছাহেরা খাতুন	পিং মজম খা	সাং নিজ
১০৮১	রাহেলা খাতুন	পিং ইদ্রিস মোল্লা	সাং তেলাঙ্গা
১০৮২	বাছিয়া খাতুন	পিং মজম খা	সাং নিজ
১০৮৩	জাফর প্রামানিক	পিং হায়দর প্রামানিক	সাং নিজ
১০৮৪	ছলেমা বিবি	জং সেক মন্ডল	সাং বাগাশুর, উপজেলা কেরানীগঞ্জ, সাং নিজ
১০৮৫	রহমান খাঁ	পিং গেনু খাঁ	সাং নিজ
১০৮৬	আবদুর রশিদ	পিং আকাছ আলী	সাং নিজ
১০৮৭	ইস্তাজ আলী	পিং আকাছ আলী,	সাং নিজ
১০৮৮	মজিদ	পিং আশিক আলী	সাং নিজ
১০৮৯	ছোবান	পিং আশিক আলী	সাং নিজ
১০৯০	জীবন নেছা	পিং আশিক আলী	সাং নিজ
১০৯১	রীয়াজল খাতুন	পিং আশিক আলী	সাং নিজ
১০৯২	রীয়াজল খা	পিং জমসের খা	সাং নিজ

ক্র: ন:	সর্বশেষ রেকর্ড অনুযায়ী ভূমি মালিকগণের নাম	সর্বশেষ রেকর্ড অনুযায়ী ভূমি মালিকগণের পিং/জং নাম	ভূমি মালিকগণের ঠিকানা
১০৯৩	মর্জিনা বেগম	জং আব্দুর রহিম	সাং নিজ
১০৯৪	হাছেন খা	পিং বাহাদুর খা	সাং নিজ
১০৯৫	সান্তক আলী	পিং সেক এবাদত	সাং নিজ
১০৯৬	আলি আহাম্মদ	পিং মৈজদ্দিন	সাং নিজ
১০৯৭	তৈজ উদ্দিন	পিং মৈজদ্দিন	সাং নিজ
১০৯৮	রহিমুন নেছা	জং আলী আহাম্মদ	সাং নিজ
১০৯৯	আমেনা খাতুন	জং আবদার মোল্লা	সাং নিজ
১১০০	লাল মিয়া বেপারী	পিং লতিফ বেপারী	সাং নিজ
১১০১	আবদুল হাই বেপারী	পিং লতিফ বেপারী	সাং নিজ
১১০২	আবদুল আজ্জ	পিং কেরামত বেপারী	সাং নিজ
১১০৩	আবদুল খালেক	পিং কেরামত বেপারী	সাং নিজ
১১০৪	আবদুল ছালেম	পিং কেরামত বেপারী	সাং নিজ
১১০৫	আবদুর রহমান	পিং কেরামত বেপারী	সাং নিজ
১১০৬	আবদুর রউফ	পিং হামিদ বেপারী	সাং নিজ
১১০৭	নিয়ামত মাঝি	পিং গোলবর মাঝি	সাং নিজ
১১০৮	আদালত মাঝি	পিং গোলবর মাঝি	সাং নিজ
১১০৯	আছালত মাঝি	পিং গোলবর মাঝি	সাং নিজ
১১১০	আছালত মাঝি	পিং গোলবর মাঝি	সাং নিজ
১১১১	আদালত মাঝি	পিং গোলবর মাঝি	সাং নিজ
১১১২	কছিমুন নেছা	জং হাফেজ খা	সাং জৈনপুর, কেরানীগঞ্জ
১১১৩	বরকতেরনেছা	জং লতিফ বেপারী	সাং নিজ
১১১৪	লাল মিয়া	পিং আব্দুল নছিব	সাং নিজ
১১১৫	আব্দুল হাই	পিং আব্দুল নছিব	সাং নিজ
১১১৬	কুলছুম নেছা	জং সাহা মুনছুর আলী	সাং নিজ
১১১৭	সুলতান আহাম্মদ	পিং কমর উদ্দিন বেপারী	সাং নিজ
১১১৮	জমসের আলী	পিং ছামেদ আলী	সাং নিজ
১১১৯	আব্দুল আলীম	পিং আব্দুল করিম বেপারী	সাং নিজ
১১২০	মতিয়ার রহমান খা	পিং আবেদ খা	সাং নিজ
১১২১	সেকান্দর খা	পিং আব্দুল খা	সাং নিজ
১১২২	রমজান খান	জাছাম খান	সাং নিজ
১১২৩	কোব্বাদ খান	পিং আছান খান	সাং নিজ
১১২৪	রোসুম খান	পিং আছান খান	সাং নিজ
১১২৫	রঙ্গু মিয়া	পিং আবদুল করিম বেপারী	সাং নিজ
১১২৬	ফজর আলী	পিং বলু সেখ	সাং নিজ
১১২৭	শেখ দুধু	পিং বলু সেখ	সাং নিজ
১১২৮	লু শেখ	পিং বলু সেখ	সাং নিজ
১১২৯	সমশের আলী	পিং জৈনদ্দিন	সাং নিজ
১১৩০	নৈমদ্দিন খান	পিং আফিল খান	সাং নিজ
১১৩১	দেলোয়ার হোসেন	পিং শাহ লতিফ	সাং নিজ
১১৩২	চলু করাতি	পিং নব কিশোর করাতি	সাং জৈনপুর
১১৩৩	শুকলাল করাতি		সাং জৈনপুর
১১৩৪	তৈজদ্দিন	পিং ফৈজদ্দিন	সাং নিজ
১১৩৫	আমির আহাম্মদ	পিং জদ্দিন	সাং নিজ
১১৩৬	আলী আহাম্মদ	পিং মুছাব খান	সাং নিজ

ক্র: ন:	সর্বশেষ রেকর্ড অনুযায়ী ভূমি মালিকগণের নাম	সর্বশেষ রেকর্ড অনুযায়ী ভূমি মালিকগণের পিং/জং নাম	ভূমি মালিকগণের ঠিকানা
১১৩৭	রহিমেন নেছা	জং জামির আলী	সাং নিজ
১১৩৮	আব্দুল হক	পিং জুলফুকার আলী	সাং নিজ
১১৩৯	আব্দুল গফুর	পিং জুলফুকার আলী	সাং নিজ
১১৪০	আব্দুল রশিদ	পিং জুলফুকার আলী	সাং নিজ
১১৪১	তোতা মিয়া	পিং রঞ্জব আলী	সাং নিজ
১১৪২	আব্দুল আওয়াল	পিং রঞ্জব আলী	সাং নিজ
১১৪৩	জাফর প্রম্যানিক	পিং হায়দার	সাং নিজ
১১৪৪	সাদেক মঙ্গল	পিং হায়দার	সাং নিজ
১১৪৫	বাজ্জি খা	হাউস খা	সাং নিজ
১১৪৬	তাজ্জি খা	হাউস খা	সাং নিজ
১১৪৭	আবেদা খাতুন	জং জিফারত খান	সাং নিজ
১১৪৮	দং ছাবেজ খান	পিং কাদের খান	সাং নিজ
১১৪৯	চান্দু কবিরাজ	পিং কবিরাজ	সাং নিজ
১১৫০	সুলতান কবিরাজ	পিং ...কবিরাজ	সাং নিজ
১১৫১	সাইজউদ্দিন কবিরাজ	পিং ...কবিরাজ	সাং নিজ
১১৫২	করিমুন্নেছা বিবি	জং সামেদ আলী	সাং নিজ
১১৫৩	সাজু বিবি	জং সদু সেখ	সাং দাড়িকান্দা
১১৫৪	আকমত আলী	পিং চান্দু সেখ	সাং মুষ্টিগ্রাম
১১৫৫	আতিরন নেছা	পিং চান্দু সেখ	সাং মুষ্টিগ্রাম
১১৫৬	মতি বিবি	জং ওয়াজ উদ্দিন	সাং মেলেং
১১৫৭	সাদু সেখ	পিং ফৈজদ্দিন সেখ	সাং নিজ
১১৫৮	মেছের সেখ	পিং ফৈজদ্দিন সেখ	সাং নিজ
১১৫৯	ইসফ সেখ	পিং ফৈজদ্দিন সেখ	সাং নিজ
১১৬০	মরিয়ম বিবি	জং বারেক সিকদার	সাং গোয়ালখালি
১১৬১	মাজেরন নেছা	জং ওহাব আলী	সাং নিজ
১১৬২	সারফ আলী	পিং ইয়াদ আলী	সাং নিজ
১১৬৩	সূর্যবান বিবি	জং তোলাই বিবি	সাং নিজ
১১৬৪	আউলা বাদ	পিং আকবর	সাং নিজ
১১৬৫	সেকান্দ খা	পিং আব্দুল খা	সাং নিজ
১১৬৬	আমিনা খাতুন	জং আব্দুল খা	সাং নিজ
১১৬৭	চন্দ্রবান বিবি	জং আব্দুল ওহাব	সাং মেলেঙ্গ
১১৬৮	প্রিয়বালা মন্ডল	জং ভরত মন্ডল	সাং কামার কান্দা, সিরাজদিখান
১১৬৯	রাখাল চন্দ্র মণ্ডল	পিং ব্রসবাসী মণ্ডল	সাং ভাঙ্গাভিটা
১১৭০	যতীশ চন্দ্র মণ্ডল	পিং ব্রসবাসী মণ্ডল	সাং ভাঙ্গাভিটা
১১৭১	আমীর উদ্দিন	পিং আব্দুল খালেক	সাং নিজ
১১৭২	আব্দুর রহমান	পিং আব্দুল খালেক	সাং নিজ
১১৭৩	মতালেব খা	পিং আবেদ খা	সাং নিজ
১১৭৪	সাজাহান খা	পিং আবেদ খা	সাং নিজ
১১৭৫	জাম খা	পিং আবেদ খা	সাং নিজ
১১৭৬	আমেদা খাতুন	জং আবদুল খা	সাং নিজ
১১৭৭	চন্দ্র বান বিবি	জং ছামছুল হক	সাং মেলিন
১১৭৮	আয়ান খা	পিং গনি খা	সাং নিজ
১১৭৯	মিনাজ প্রমানিক	পিং আনছার উদ্দিন প্রমানিক	সাং নিজ
১১৮০	তইজ উদ্দিন প্রমানিক	পিং আনছার উদ্দিন প্রমানিক	সাং নিজ

ক্র: ন:	সর্বশেষ রেকর্ড অনুযায়ী ভূমি মালিকগণের নাম	সর্বশেষ রেকর্ড অনুযায়ী ভূমি মালিকগণের পিং/জং নাম	ভূমি মালিকগণের ঠিকানা
১১৮১	রইতন নেছা	পিং আনছার উদ্দিন প্রমানিক	সাং নিজ
১১৮২	কয়জন নেছা	পিং আনছার উদ্দিন প্রমানিক	সাং নিজ
১১৮৩	ফুলজান বিবি	জং আনছার উদ্দিন প্রমানিক	সাং নিজ
১১৮৪	নাছাতন নেছা	জং ইছরাফিল খাঁ	সাং নিজ
১১৮৫	সালেহা খাতুন	জং ইছমেইল সেখ	সাং মাইলাইল
১১৮৬	কান্জু প্রমানিক	পিং রিয়াজ উদ্দিন প্রমানিক	সাং নিজ
১১৮৭	রেহাজউদ্দিন প্রমানিক	পিং রিয়াজ উদ্দিন প্রমানিক	সাং নিজ
১১৮৮	সামছু প্রমানিক	পিং রিয়াজ উদ্দিন প্রমানিক	সাং নিজ
১১৮৯	সন্তোষ চন্দ্র রায়	পিং চৈতন্য রায়	সাং ভাঙ্গাভিটা
১১৯০	রমরাজ চন্দ্র রায়	পিং চৈতন্য রায়,	সাং ভাঙ্গাভিটা
১১৯১	মাথুর চন্দ্র রায়	পিং রাজেন্দ্র রায়	সাং ভাঙ্গাভিটা
১১৯২	অঙ্কুর চন্দ্র রায়	পিং রাজেন্দ্র রায়	সাং ভাঙ্গাভিটা
১১৯৩	অমূল্য চন্দ্র রায়	পিং নিতা নাথ রায়	সাং ভাঙ্গাভিটা
১১৯৪	কার্তিক চন্দ্র রায়	পিং ব্রহ্ম চন্দ্র নাথ রায়	সাং ভাঙ্গাভিটা
১১৯৫	রাম চরণ রায়	পিং ব্রহ্ম চন্দ্র নাথ রায়	সাং ভাঙ্গাভিটা
১১৯৬	রাম লাল রায়	পিং মহেন্দ্র চন্দ্র রায়	সাং ভাঙ্গাভিটা
১১৯৭	আমিরদিন খাঁ	পিং আব্দুল খালেক	সাং নিজ
১১৯৮	রহমান খাঁ	পিং আব্দুল খালেক	সাং নিজ
১১৯৯	রোকেয়া খাতুন	পিং আব্দুল খালেক	সাং নিজ
১২০০	আমেনা খাতুন	জং আব্দুল মালেক	সাং নিজ
১২০১	জরিলা খাতুন	জং গিয়াস উদ্দিন খা	সাং নিজ
১২০২	মফিজা খাতুন	জং হামিদ সেখ	সাং দড়িকান্দি
১২০৩	কবিতা বিবি	জং রমিজুদ্দিন সিকদার	সাং চর দরিকান্দি
১২০৪	ইমাম খা	পিং জমসের খা	সাং নিজ
১২০৫	হালেমুন নেছা	জং মস্তাজ তালুকদার	সাং ধর্মশুর
১২০৬	রমেমুন নেছা	জং বাছের মোল্লা	সাং কেলাইল
১২০৭	বছিরুন নেছা	জং ইস্তাজ সেক	সাং বালিচর
১২০৮	ছুটবিবি	জং শুকুর আলী	সাং বাশ্বলী
১২০৯	নিজাম উদ্দিন খা	মলকত খা	সাং নিজ
১২১০	মোতালেব খাঁ	পিং আছমত খা	সাং নিজ
১২১১	ছেলামত খাঁ	পিং আছমত খা	সাং নিজ
১২১২	নুরজাহান বিবি	জং জালাল উদ্দিন সেখ	সাং মিঠাপুর
১২১৩	ফুলজাহান বিবি	জং ছাবেদ খাঁ	সাং বাগলী
১২১৪	হাজু বিবি	জং সাজু সেখ	সাং দাড়িকান্দি
১২১৫	অতিরন নেছা	পিং চান্দু সেখ	সাং মুষ্টিগ্রাম
১২১৬	মতিরন নেছা	জং ওয়াজ উদ্দিন	সাং মেলেন
১২১৭	ইছফ সেখ	পিং ফৈজুদ্দিন	সাং নিজ
১২১৮	মরিয়ম নেছা	জং বারেক সিকদার	সাং গোয়াল খালি
১২১৯	সাজেরুন নেছা	জং ওহাব আলী	সাং রাশুপুর
১২২০	ষদু সেখ	পিং ফৈজুদ্দিন	সাং নিজ
১২২১	তলু বাউপিং পেয়ারী মোহন	পিং তুফানী বাউ	সাং ভাঙ্গাভিটা
১২২২	মঙ্গল মণ্ডল	পিং পেয়ারী মোহন	সাং ভাঙ্গাভিটা
১২২৩	বারু মণ্ডল	পিং পেয়ারী মোহন	সাং ভাঙ্গাভিটা
১২২৪	মনর উদ্দিন	পিং ছৈজুদ্দিন	সাং নিজ

ক্র: ন:	সর্বশেষ রেকর্ড অনুযায়ী ভূমি মালিকগণের নাম	সর্বশেষ রেকর্ড অনুযায়ী ভূমি মালিকগণের পিং/জং নাম	ভূমি মালিকগণের ঠিকানা
১২২৫	করম আলী	পিং ছৈজদ্দিন	সাং নিজ
১২২৬	জিন্নাত আলী	পিং সেখ কদু	সাং নিজ
১২২৭	জ্ঞানেন্দ্র চন্দ্র সিদ্ধা	পিং সর্বাঙ্গনন্দ সিদ্ধা	সাং নিজ
১২২৮	জিন্নাত আলী সেক	পিং সেক নন্দু	সাং নিজ
১২২৯	বাক্ক রাম সিদ্ধা	পিং দেবেন্দ্র চন্দ্র সিদ্ধা	সাং ভাঙ্গাভিটা
১২৩০	বঙ্করাম সিদ্ধা	পিং দেবেন্দ্র চন্দ্র সিদ্ধা	সাং ভাঙ্গাভিটা
১২৩১	সেক ইছব আলী	পিং ফৈজদ্দিন	সাং নিজ
১২৩২	সেক মেছের আলী	পিং ফৈজদ্দিন	সাং নিজ
১২৩৩	অশ্বিনী কুমার মন্ডল	পিং ব্রজবাসী মন্ডল	সাং নিজ
১২৩৪	বৈকুণ্ঠ মন্ডল	পিং আনন্দ মন্ডল	সাং ভাঙ্গাভিটা
১২৩৫	রহিম খা	পিং করিম খা	সাং নিজ
১২৩৬	দৌলত খা	পিং জুসু খা	সাং নিজ
১২৩৭	আলাউদ্দিন খা	পিং আতলপ খা	সাং নিজ
১২৩৮	মোসলেম খা	পিং আতলপ খা	সাং নিজ
১২৩৯	জুমরত খা	পিং আতলপ খা	সাং নিজ
১২৪০	জগদিশ চন্দ্র মল্লিক	পিং সদানন্দ মল্লিক	সাং নিজ
১২৪১	নিমাই চন্দ্র মল্লিক	পিং সদানন্দ মল্লিক	সাং নিজ
১২৪২	সূর্য্য নারা মল্লিক	পিং সদানন্দ মল্লিক	সাং নিজ
১২৪৩	নিরাঞ্জন মল্লিক	পিং সদানন্দ মল্লিক	সাং নিজ
১২৪৪	উপেন্দ্র চন্দ্র মল্লিক	পিং রাম মোহন মল্লিক	সাং ভাঙ্গাভিটা
১২৪৫	নরেন্দ্র চন্দ্র মল্লিক	পিং রাম মোহন মল্লিক	সাং ভাঙ্গাভিটা
১২৪৬	জ্ঞানেন্দ্র চন্দ্র মল্লিক	পিং রাম মোহন মল্লিক	সাং ভাঙ্গাভিটা
১২৪৭	শীলা টেশ্বারী পোদ্দার	জং হরভুয়ার পোদ্দার	সাং ভাঙ্গাভিটা
১২৪৮	মাদারী চান মন্ডল	পিং লালমোহন মন্ডল	সাং নিজ
১২৪৯	নেবলাল মণ্ডল	পিং শশী মহন মণ্ডল	সাং ভাঙ্গাভিটা
১২৫০	শুকলাল মণ্ডল	পিং শশী মহন মণ্ডল	সাং ভাঙ্গাভিটা
১২৫১	হিরালাল মণ্ডল	পিং শশী মহন মণ্ডল	সাং ভাঙ্গাভিটা
১২৫২	ধীরেন্দ্র চন্দ্র মণ্ডল	পিং শশী মহন মণ্ডল	সাং ভাঙ্গাভিটা
১২৫৩	ভক্ত লাল মণ্ডল	পিং বলরাম মণ্ডল	সাং ভাঙ্গাভিটা
১২৫৪	গৌরাজ মণ্ডল	পিং বলরাম মণ্ডল	সাং ভাঙ্গাভিটা
১২৫৫	ঠাকুরদাস মণ্ডল	পিং বলরাম মণ্ডল	সাং ভাঙ্গাভিটা
১২৫৬	গুরুদাস মণ্ডল	পিং বলরাম মণ্ডল	সাং ভাঙ্গাভিটা
১২৫৭	চরনদাস মণ্ডল	পিং বলরাম মণ্ডল	সাং ভাঙ্গাভিটা
১২৫৮	আনন্দ মণ্ডল	পিং বলরাম মণ্ডল	সাং ভাঙ্গাভিটা
১২৫৯	আশুতোষ মণ্ডল	পিং বলরাম মণ্ডল	সাং ভাঙ্গাভিটা
১২৬০	কান্ত মণ্ডল	পিং বলরাম মণ্ডল	সাং ভাঙ্গাভিটা
১২৬১	নদী গোপাল মণ্ডল	পিং বলরাম মণ্ডল	সাং ভাঙ্গাভিটা
১২৬২	মাদারী মণ্ডল	পিং সাগর চন্দ্র মণ্ডল	সাং ভাঙ্গাভিটা
১২৬৩	দং রমবাজ মির্জা	পিং গিরিশ মির্জা	সাং ভাঙ্গাভিটা
১২৬৪	দং বিজয় কুমার	পিং মরদ সিদ্ধা	সাং ভাঙ্গাভিটা
১২৬৫	লাল চাদ তিওর	পিং প্যারী মোহন তিওর	সাং মরিচা
১২৬৬	গদা চরন	পিং ইন্দ্র মোহন	সাং নিজ
১২৬৭	নারায়ন	পিং ইন্দ্র মোহন	সাং নিজ
১২৬৮	মাধব চরন	পিং রজনী কান্ত	সাং নিজ

ক্র: ন:	সর্বশেষ রেকর্ড অনুযায়ী ভূমি মালিকগণের নাম	সর্বশেষ রেকর্ড অনুযায়ী ভূমি মালিকগণের পিং/জং নাম	ভূমি মালিকগণের ঠিকানা
১২৬৯	হরি গোপাল	পিং রজনী কান্ত	সাং নিজ
১২৭০	সুবন	পিং যুধি মিস্টার	সাং নিজ
১২৭১	রাম কানাই	পিং ফকির চান	সাং নিজ
১২৭২	রমেশ	পিং ফকির চান	সাং নিজ
১২৭৩	বিজয় সিদ্ধা	পিং মরন সিদ্ধা	সাং ভাঙ্গাভিটা
১২৭৪	দিক বিজয় সিদ্ধা	পিং মরন সিদ্ধা	সাং ভাঙ্গাভিটা
১২৭৫	নিকুঞ্জ সিদ্ধা	পিং মরন সিদ্ধা	সাং ভাঙ্গাভিটা
১২৭৬	শিরমনি সিদ্ধা	পিং মহানন্দা সিদ্ধা	সাং ভাঙ্গাভিটা
১২৭৭	চারুবালা সিদ্ধা	জং বঙ্কিরাম সিদ্ধা	সাং ভাঙ্গাভিটা
১২৭৮	ঢুকানী মণ্ডল	পিং দুর্জয় মণ্ডল	সাং ভাঙ্গাভিটা
১২৭৯	অমূল্য বৈরাগী	পিং সিতানাথ বৈরাগী	সাং ভাঙ্গাভিটা
১২৮০	মধুর বৈরাগী	পিং রাজেন্দ্র বৈরাগী	সাং ভাঙ্গাভিটা
১২৮১	অফুর বৈরাগী	পিং রাজেন্দ্র বৈরাগী	সাং ভাঙ্গাভিটা
১২৮২	মুল্লুক চান বৈরাগী	পিং ফটিক বৈরাগী	সাং ভাঙ্গাভিটা
১২৮৩	হরি বল্লভ বৈরাগী	পিং ফটিক বৈরাগী	সাং ভাঙ্গাভিটা
১২৮৪	প্রান বল্লভ বৈরাগী	পিং ফটিক বৈরাগী	সাং ভাঙ্গাভিটা
১২৮৫	সন্তোষ বৈরাগী	পিং চৈতন্য বৈরাগী	সাং ভাঙ্গাভিটা
১২৮৬	রনরাজ বৈরাগী	পিং চৈতন্য বৈরাগী	সাং ভাঙ্গাভিটা
১২৮৭	কার্তিক বৈরাগী	পিং চন্দ্র পাল বৈরাগী	সাং ভাঙ্গাভিটা
১২৮৮	রায় চান বৈরাগী	পিং চন্দ্র পাল বৈরাগী	সাং ভাঙ্গাভিটা
১২৮৯	রাম পাল বৈরাগী	পিং মহেন্দ্র বৈরাগী	সাং ভাঙ্গাভিটা
১২৯০	হর লাল বৈরাগী	পিং মহেন্দ্র বৈরাগী	হাল সাং ভারত পক্ষে বাংলাদেশ সরকার
১২৯১	মাখন লাল বৈরাগী	পিং মহেন্দ্র বৈরাগী	হাল সাং ভারত পক্ষে বাংলাদেশ সরকার
১২৯২	লৌহিনী লাল বৈরাগী	পিং মহেন্দ্র বৈরাগী	সাং হাল সাং ভারত পক্ষে বাংলাদেশ সরকার
১২৯৩	মিহিলাল লাল বৈরাগী	পিং মহেন্দ্র বৈরাগী	সাং হাল সাং ভারত পক্ষে বাংলাদেশ সরকার
১২৯৪	নিতাই চন্দ্র মন্ডল	পিং শ্রীনাথ মন্ডল	সাং ভাঙ্গাভিটা
১২৯৫	মনিন্দ্র চন্দ্র মন্ডল	পিং শ্রীনাথ মন্ডল	সাং ভাঙ্গাভিটা
১২৯৬	মধুসুধন মন্ডল	পিং শ্রীনাথ মন্ডল	সাং ভাঙ্গাভিটা
১২৯৭	মঙ্গল মন্ডল	পিং প্যারী মোহন মন্ডল	সাং ভাঙ্গাভিটা
১২৯৮	অশীনি কুমার মন্ডল	পিং ব্রজবাসী মন্ডল	সাং ভাঙ্গাভিটা
১২৯৯	সুর বালা দেবি	জং তুলু বাউড়	সাং ভাঙ্গাভিটা
১৩০০	ক্ষুপু চান মণ্ডল	পিং হরি মোহন মণ্ডল	সাং ভাঙ্গাভিটা
১৩০১	মরন চান মণ্ডল	পিং মোহন বাসী মণ্ডল	সাং ভাঙ্গাভিটা
১৩০২	প্রফুল্ল মণ্ডল	পিং মোহন বাসী মণ্ডল	সাং ভাঙ্গাভিটা
১৩০৩	নিলকমল মণ্ডল	পিং মোহন বাসী মণ্ডল	সাং ভাঙ্গাভিটা
১৩০৪	জীবন মণ্ডল	পিং সোনা বাসী মণ্ডল	সাং ভাঙ্গাভিটা
১৩০৫	মতিলাল মন্ডল	পিং হরিমোহন মন্ডল	সাং ভাঙ্গাভিটা
১৩০৬	নন্দলাল মন্ডল	পিং হরিমোহন মন্ডল	সাং ভাঙ্গাভিটা
১৩০৭	নিতাই চান মন্ডল	পিং শ্রীনাথ মন্ডল	সাং ভাঙ্গাভিটা
১৩০৮	মতিলাল মন্ডল	পিং হরিমোহন মন্ডল	সাং নিজ
১৩০৯	রিদয় চান মন্ডল	পিং ভরু চান মন্ডল	সাং নিজ
১৩১০	অমর চান মন্ডল	পিং ভরু চান মন্ডল	সাং নিজ
১৩১১	বুদ্ধ চান মন্ডল	পিং ভরু চান মন্ডল	সাং নিজ
১৩১২	কীর্তন চান মন্ডল	পিং সুনন্দা মন্ডল	সাং নিজ



ক্র: ন:	সর্বশেষ রেকর্ড অনুযায়ী ভূমি মালিকগণের নাম	সর্বশেষ রেকর্ড অনুযায়ী ভূমি মালিকগণের পিং/জং নাম	ভূমি মালিকগণের ঠিকানা
১৩১৩	স্কুদিরাম মন্ডল	পিং সুনন্দা মন্ডল	সাং নিজ
১৩১৪	রিদয় চান মন্ডল	পিং ভরত মন্ডল	সাং কামার কান্দা উপজেলা সিরাজদিখা
১৩১৫	অমর চান মন্ডল	পিং ভরত মন্ডল	সাং কামার কান্দা উপজেলা সিরাজদিখা
১৩১৬	বুদ্ধিচান মন্ডল	পিং ভরত মন্ডল	সাং কামার কান্দা উপজেলা সিরাজদিখা
১৩১৭	কীর্তন মন্ডল	পিং শুমন্ত্র মন্ডল	সাং কামার কান্দা উপজেলা সিরাজদিখা
১৩১৮	খোদু মন্ডল	পিং শুমন্ত্র মন্ডল	সাং কামার কান্দা উপজেলা সিরাজদিখা
১৩১৯	অধন্য মন্ডল	পিং রাম কেশব মন্ডল	সাং ভাঙ্গাভিটা
১৩২০	পরেশ মন্ডল	পিং অভিমান্য মন্ডল	সাং ভাঙ্গাভিটা
১৩২১	অমৃত লাল মল্লিক	পিং কর্ণধর মল্লিক	সাং নিজ
১৩২২	দীনেশ চন্দ্র মল্লিক	পিং গদাধর মল্লিক	সাং ভাঙ্গাভিটা
১৩২৩	ষদু সেক	পিং ফৈজদ্দিন	সাং নিজ
১৩২৪	ইছব আলী	পিং ফৈজদ্দিন	সাং নিজ
১৩২৫	মিছের আলী	পিং ফৈজদ্দিন	সাং নিজ
১৩২৬	সরবা আলী	পিং ইয়াদ আলী	সাং নিজ
১৩২৭	ফরিদা খাতুন	জং মোবারক হোসেন খা	সাং নিজ
১৩২৮	ইমাম সিদ্দিক খা	পিং শাহ লতিফ হোসেন খা	সাং নিজ
১৩২৯	মোবারক হোসেন খা	পিং শাহ লতিফ হোসেন খা	সাং নিজ
১৩৩০	দেলোয়ার হোসেন খা	পিং শাহ লতিফ হোসেন খা	সাং নিজ
১৩৩১	বেলায়েত হোসেন খা	পিং শাহ লতিফ হোসেন খা	সাং নিজ
১৩৩২	বাতেন হোসেন খা	পিং শাহ লতিফ হোসেন খা	সাং নিজ
১৩৩৩	নেপাল মন্ডল	পিং সূর্যকমল মন্ডল	সাং নিজ
১৩৩৪	মাতলাল মন্ডল	পিং হরিমোহন মন্ডল	সাং নিজ
১৩৩৫	নেপাল চন্দ্র মন্ডল	পিং সূর্যকুমার মন্ডল	সাং নিজ
১৩৩৬	নিতাই মন্ডল	পিং শ্রীনাথ মন্ডল	সাং নিজ
১৩৩৭	মনীন্দ্র মন্ডল	পিং শ্রীনাথ মন্ডল	সাং নিজ
১৩৩৮	মধুসুধন মন্ডল	পিং শ্রীনাথ মন্ডল	সাং নিজ
১৩৩৯	রিদয় মজুমদার	পিং ভরত মজুমদার	সাং কামারকান্দা
১৩৪০	অমর চান মজুমদার	পিং ভরত মজুমদার	সাং কামারকান্দা
১৩৪১	বুদ্ধদেব মজুমদার	পিং ভরত মজুমদার	সাং কামারকান্দা
১৩৪২	কুর্ভন মজুমদার	পিং শুমন্ত্র মজুমদার	সাং কামারকান্দা
১৩৪৩	স্কুদিরাম মজুমদার	পিং শুমন্ত্র মজুমদার	সাং কামারকান্দা
১৩৪৪	উপেন্দ্র চন্দ্র মল্লিক	পিং রাম মোহন মল্লিক	সাং ভাংগাভিটা
১৩৪৫	নরেন্দ্র চন্দ্র মল্লিক	পিং রাম মোহন মল্লিক	সাং ভাংগাভিটা
১৩৪৬	জ্ঞানেন্দ্র চন্দ্র মল্লিক	পিং রাম মোহন মল্লিক	সাং ভাংগাভিটা
১৩৪৭	সুরেন্দ্র মল্লিক	পিং লক্ষণ মল্লিক	সাং ভাংগাভিটা
১৩৪৮	হরিপদ মল্লিক	পিং পরেশ মল্লিক	হাল সাং ভারত পক্ষে বাংলাদেশ সরকার
১৩৪৯	বিষনু মল্লিক	পিং পরেশ মল্লিক	হাল সাং ভারত পক্ষে বাংলাদেশ সরকার
১৩৫০	সমির মল্লিক	পিং পরেশ মল্লিক	হাল সাং ভারত পক্ষে বাংলাদেশ সরকার
১৩৫১	হিমাংশু মল্লিক	পিং পরেশ মল্লিক	হাল সাং ভারত পক্ষে বাংলাদেশ সরকার
১৩৫২	অমদা সুন্দরী মল্লিক	জং নরেন্দ্র চন্দ্র মল্লিক	সাং ভাঙ্গাভিটা
১৩৫৩	অধন্য মন্ডল	পিং রাম কিশোর মন্ডল	সাং ভাঙ্গাভিটা
১৩৫৪	কুমুদ লাল সরকার	পিং রাম বিহারি সরকার	সাং ভাঙ্গাভিটা
১৩৫৫	নিপেন্দ্র সরকার	পিং রাম বিহারি সরকার	সাং ভাঙ্গাভিটা
১৩৫৬	উপেন্দ্র চন্দ্র মল্লিক	পিং রাম মোহন মল্লিক	সাং নিজ

ক্র: ন:	সর্বশেষ রেকর্ড অনুযায়ী ভূমি মালিকগণের নাম	সর্বশেষ রেকর্ড অনুযায়ী ভূমি মালিকগণের পিং/জং নাম	ভূমি মালিকগণের ঠিকানা
১৩৫৭	জ্ঞানেন্দ্র চন্দ্র মল্লিক	পিং রাম মোহন মল্লিক	সাং নিজ
১৩৫৮	নরেন্দ্র চন্দ্র মল্লিক	পিং রাম মোহন মল্লিক	সাং নিজ
১৩৫৯	মোপার চন্দ্র মন্ডল	পিং সূর্য কুমার মন্ডল	সাং নিজ
১৩৬০	নন্দলাল মন্ডল	পিং হরিমোহন মন্ডল	সাং নিজ
১৩৬১	জ্ঞানেন্দ্র চন্দ্র মণ্ডল	পিং প্যারি মণ্ডল	সাং মরিচা উপজেলা শ্রীনগর
১৩৬২	পরেশ মণ্ডল	পিং প্যারি মণ্ডল	সাং মরিচা উপজেলা শ্রীনগর
১৩৬৩	সুবর্ণ মণ্ডল	জং প্যারি মোহন মণ্ডল	সাং মরিচা উপজেলা শ্রীনগর
১৩৬৪	রাধে সেন মণ্ডল	পিং রাজেন্দ্র মণ্ডল	সাং মরিচা উপজেলা শ্রীনগর
১৩৬৫	শরৎ সিং	পিং চিত্তাহরন সিং	সাং ভাঙ্গাভিটা
১৩৬৬	দুর্জধন মন্ডল	পিং ব্রজবাসী মন্ডল	সাং ভাঙ্গাভিটা
১৩৬৭	শশীবালা মন্ডল	পিং আশ্বিনী মন্ডল	সাং ভাঙ্গাভিটা
১৩৬৮	নিপেন্দ্র মন্ডল	পিং নিতাই মন্ডল	সাং ভাঙ্গাভিটা
১৩৬৯	হরিপদ বড়াই	পিং বাসুদেব বড়াই	সাং ভাঙ্গাভিটা
১৩৭০	রাদেশ্যাস বড়াই	পিং বাসুদেব বড়াই	সাং ভাঙ্গাভিটা
১৩৭১	মংগল বড়াই	পিং বাসুদেব বড়াই	সাং ভাঙ্গাভিটা
১৩৭২	মামু বড়াই	পিং বাসুদেব বড়াই	সাং ভাঙ্গাভিটা
১৩৭৩	রনজিত বড়াই	পিং বাসুদেব বড়াই	সাং ভাঙ্গাভিটা
১৩৭৪	হাছাই মণ্ডল	পিং সুবল মণ্ডল	সাং ভাঙ্গাভিটা
১৩৭৫	জগন্নাথ মন্ডল	পিং রাবামোহন মন্ডল	সাং ভাঙ্গাভিটা
১৩৭৬	মাধব বৈরাগী	পিং হরকুমার বৈরাগী	সাং নিজ
১৩৭৭	হরিপদ বৈরাগী	পিং বাসুদেব বৈরাগী	সাং নিজ
১৩৭৮	রাবেশ্যাম বৈরাগী	পিং বাসুদেব বৈরাগী	সাং নিজ
১৩৭৯	মঙ্গল বৈরাগী	পিং বাসুদেব বৈরাগী	সাং নিজ
১৩৮০	মন্টু বৈরাগী	পিং বাসুদেব বৈরাগী	সাং নিজ
১৩৮১	রঞ্জিত বৈরাগী	পিং বাসুদেব বৈরাগী	সাং নিজ
১৩৮২	আনন্দ চন্দ্র বৈরাগী	পিং অনাথ বৈরাগী	সাং নিজ
১৩৮৩	কান্নাই বৈরাগী	পিং পার্শনাথ বৈরাগী	সাং নিজ
১৩৮৪	যতীশ মনু ডব	পিং ব্রসবাসী মণ্ডল	সাং ভাঙ্গাভিটা
১৩৮৫	দুলাল মণ্ডল	পিং যোগেশ মণ্ডল	সাং ভাঙ্গাভিটা
১৩৮৬	দুলাল চন্দ্র মণ্ডল	পিং যোগেশ চন্দ্র মণ্ডল	সাং ভাঙ্গাভিটা
১৩৮৭	গোলাপী মন্ডল	জং মদন মন্ডল	সাং নিজ
১৩৮৮	চিত্তাহরন মন্ডল	পিং মহেশ মন্ডল	সাং গোয়ালখালী, উপজেলা সিরাজদিখান
১৩৮৯	গিরিদাস মন্ডল	পিং মহেশ মন্ডল	সাং গোয়ালখালী, উপজেলা সিরাজদিখান
১৩৯০	বাকু মন্ডল	পিং প্যারী মোহন মন্ডল	সাং নিজ
১৩৯১	হরিপদ বৈরাগী	পিং বসুদেব বৈরাগী	সাং ভাঙ্গাভিটা
১৩৯২	রাধে শ্যাম বৈরাগী	পিং বসুদেব বৈরাগী	সাং ভাঙ্গাভিটা
১৩৯৩	মঙ্গল বৈরাগী	পিং বসুদেব বৈরাগী	সাং ভাঙ্গাভিটা
১৩৯৪	মন্টু বৈরাগী	পিং বসুদেব বৈরাগী	সাং ভাঙ্গাভিটা
১৩৯৫	রন্ডিচান বৈরাগী	পিং বসুদেব বৈরাগী	সাং ভাঙ্গাভিটা
১৩৯৬	মাধব বৈরাগী	পিং হরকুমার বৈরাগী	সাং ভাঙ্গাভিটা
১৩৯৭	কানাই বৈরাগী	পিং পার্থনাথ বৈরাগী	সাং ভাঙ্গাভিটা
১৩৯৮	অমৃত লাল মল্লিক	পিং কর্ণধর মল্লিক	সাং ভাঙ্গাভিটা
১৩৯৯	সরত শিং	পিং চিত্তাহরণ	সাং ভাঙ্গাভিটা
১৪০০	হাচাই চান মণ্ডল	পিং সুবল মণ্ডল	সাং নিজ

ক্র: ন:	সর্বশেষ রেকর্ড অনুযায়ী ভূমি মালিকগণের নাম	সর্বশেষ রেকর্ড অনুযায়ী ভূমি মালিকগণের পিং/জং নাম	ভূমি মালিকগণের ঠিকানা
১৪০১	মনগোপী মন্ডল	পিং দুর্জন মন্ডল	সাং ভাঙ্গাভিটা
১৪০২	অমৃতলাল মল্লিক	পিং কনধর মল্লিক	সাং ভাঙ্গাভিটা
১৪০৩	জগদীশ মল্লিক	পিং সদানন্দ মল্লিক	সাং ভাঙ্গাভিটা
১৪০৪	শ্রীমতি মন খোসী	জং দুর্জন মন্ডল	সাং ভাঙ্গাভিটা
১৪০৫	দুর্জধন মণ্ডল	পিং ব্রসবাসী মণ্ডল	সাং ভাঙ্গাভিটা
১৪০৬	দুর্জনধন মণ্ডল	পিং ব্রসবাসী মণ্ডল	সাং ভাঙ্গাভিটা
১৪০৭	বজ্জবর মণ্ডল	পিং রাধা মোহন মণ্ডল	সাং ভাঙ্গাভিটা
১৪০৮	দং কালিদাস মন্ডল	পিং যতিশ মন্ডল	সাং কামার কান্দা, উপজেলা সিরাজদি খাঁ
১৪০৯	জতিশ মন্ডল	পিং প্রশন্ন মন্ডল	সাং কামার কান্দা, উপজেলা সিরাজদি খাঁ
১৪১০	সূর্যকুমার রায়	পিং মহাদেব রায়	সাং কামার কান্দা, উপজেলা সিরাজদি খাঁ
১৪১১	বীর কুমার রায়	পিং মহাদেব রায়	সাং কামার কান্দা, উপজেলা সিরাজদি খাঁ
১৪১২	ফুল বিহারী মন্ডল	পিং গুরু প্রসাদ মন্ডল	সাং কামারকান্দা উপজেলা সিরাজদিখা
১৪১৩	গদাধর চক্রবর্তী	পিং পূর্ণ চন্দ্র চক্রবর্তী	সাং বরাম, উপজেলা সিরাজদি খাঁ
১৪১৪	প্রফুল্ল কুমার মন্ডল	পিং বেরতীমোহন মন্ডল	সাং কামার কান্দা উপজেলা সিরাজদিখাঁ
১৪১৫	চিনিবান মন্ডল	পিং মাধব চন্দ্র মন্ডল	সাং কামার কান্দা, উপজেলা সিরাজদি খাঁ
১৪১৬	আনন্দ চন্দ্র মন্ডল	পিং মাধব চন্দ্র মন্ডল	সাং কামার কান্দা, উপজেলা সিরাজদি খাঁ
১৪১৭	কালচান চন্দ্র মন্ডল	পিং মাধব চন্দ্র মন্ডল	সাং কামার কান্দা, উপজেলা সিরাজদি খাঁ
১৪১৮	নিখিল চন্দ্র মন্ডল	পিং নিত্যানন্দ মন্ডল	সাং নিজ
১৪১৯	ভরত সিং	পিং চিন্তাহরন সিং	সাং ভাঙ্গাভিটা
১৪২০	প্রভাত সিং	পিং চিন্তাহরন সিং	সাং ভাঙ্গাভিটা
১৪২১	অজিত কুমার মণ্ডল	পিং দুর্জধন মণ্ডল	সাং ভাঙ্গাভিটা
১৪২২	সুন্দরঞ্জন মণ্ডল	পিং দুর্জধন মণ্ডল	সাং ভাঙ্গাভিটা
১৪২৩	নব কুমার	পিং অর্জুন মন্ডল	সাং ভাঙ্গাভিটা
১৪২৪	সুমন্ত	পিং অর্জুন মন্ডল	সাং ভাঙ্গাভিটা
১৪২৫	রায় মণ্ডল	পিং প্যারী মোহন মণ্ডল	সাং ভাঙ্গাভিটা
১৪২৬	মঙ্গল মণ্ডল	পিং প্যারী মোহন মণ্ডল	সাং ভাঙ্গাভিটা
১৪২৭	মতিলাল মণ্ডল	পিং প্যারী মোহন মণ্ডল	সাং ভাঙ্গাভিটা
১৪২৮	মরন মন্ডল	পিং মোহন বাশী মন্ডল	সাং ভাঙ্গাভিটা
১৪২৯	প্রফুল্ল মন্ডল	পিং মোহন বাশী মন্ডল	সাং ভাঙ্গাভিটা
১৪৩০	নীল কমল মন্ডল	পিং মোহন বাশী মন্ডল	সাং ভাঙ্গাভিটা
১৪৩১	কার্তিক মন্ডল	পিং অমর চান মন্ডল	সাং ভাঙ্গাভিটা
১৪৩২	ক্ষুপু চান মন্ডল	পিং হরিমোহন মন্ডল	সাং ভাঙ্গাভিটা
১৪৩৩	কোব্বাদ খাঁ	পিং আছান খাঁ	সাং নিজ
১৪৩৪	রজন খাঁ	পিং আছান খাঁ	সাং নিজ
১৪৩৫	তোতা মিক্রা খাঁ	পিং ছিবরত খাঁ	সাং নিজ
১৪৩৬	বরুনেছা বিবি	জং শুকুর আলী	সাং কলাতিয়া
১৪৩৭	রিয়াজুল খা	পিং জমসের খান	সাং কলাতিয়া
১৪৩৮	তাহের খা	পিং জমসের খান	সাং কলাতিয়া
১৪৩৯	ইমান খা	পিং জমসের খান	সাং কলাতিয়া
১৪৪০	নিজাম খা	পিং মুলকত খা	সাং কলাতিয়া
১৪৪১	মফিল নেছা	জং মলফত খাঁ	সাং নিজ
১৪৪২	আহাম্মদ খা	পিং মঙ্গল খাঁ	সাং নিজ
১৪৪৩	মহাম্মদ খা	পিং মঙ্গল খাঁ	সাং নিজ
১৪৪৪	সিরিয়া খাতুন	পিং মঙ্গল খাঁ	সাং নিজ

ক্র: ন:	সর্বশেষ রেকর্ড অনুযায়ী ভূমি মালিকগণের নাম	সর্বশেষ রেকর্ড অনুযায়ী ভূমি মালিকগণের পিং/জং নাম	ভূমি মালিকগণের ঠিকানা
১৪৪৫	ছাহেরা খাতুন	পিং মঙ্গল খাঁ	সাং নিজ
১৪৪৬	আছিয়া খাতুন	পিং মঙ্গল খাঁ	সাং নিজ
১৪৪৭	বরুবিবি খাতুন	জং দিছ মোল্লা	সাং তেলাঙ্গা
১৪৪৮	ইমরান খা	পিং রহমান খা	সাং কৈলাইল
১৪৪৯	উকিল উদ্দিন খা	পিং রহমান খা	সাং কৈলাইল
১৪৫০	তোতা মিয়া	পিং ছিফারত খা	সাং কৈলাইল
১৪৫১	সবজান বিবি	পিং ছিফারত খা	সাং কৈলাইল
১৪৫২	ছোট বিবি	জং ছিফারত খা	সাং কৈলাইল
১৪৫৩	ছাপিয়া খাতুন	জং আমির উদ্দিন শেখ	সাং কৈলাইল
১৪৫৪	নূরুল হোসেন খা	পিং গনি খা	সাং নিজ
১৪৫৫	আহাদ খা	পিং গনি খা	সাং নিজ
১৪৫৬	পচু খা	পিং করিম খা	সাং নিজ
১৪৫৭	তহরুন নেছা	পিং করিম খা	সাং নিজ
১৪৫৮	মাজু বিবি	পিং করিম খা	সাং নিজ
১৪৫৯	ইসমাইল খা	পিং কাদির খা	সাং নিজ
১৪৬০	হাবিজ খাঁ	পিং কাদির খাঁ	সাং নিজ
১৪৬১	একাবর খাঁ	পিং কাদির খাঁ	সাং নিজ
১৪৬২	আপ্যুজদিন খাঁ	পিং কাদির খাঁ	সাং নিজ
১৪৬৩	সেজাল খা	পিং কবির হোসেন খা	সাং নিজ
১৪৬৪	ইসরাফিল হোসেন খাঁ	পিং কবির হোসেন খা	সাং নিজ
১৪৬৫	হাজু বিবি	জং কবির হোসেন খাঁ	সাং নিজ
১৪৬৬	তাজিজ খা	পিং আউশ খা,	সাং নিজ
১৪৬৭	আবেদা খাতুন	জং ছিপারত আলী	সাং নিজ
১৪৬৮	রমজান খাঁ	পিং আছান খাঁ	সাং নিজ
১৪৬৯	চান্দু কবিরাজ	পিং লধু কবিরাজ	সাং নিজ
১৪৭০	সাইসউদ্দিন কবিরাজ	পিং লধু কবিরাজ	সাং নিজ
১৪৭১	সুলতান কবিরাজ	পিং লধু কবিরাজ	সাং নিজ
১৪৭২	সেক মার্সিক আলী	পিং ইয়াদ আলী	সাং নিজ
১৪৭৩	সেক সবন আলী	পিং ইয়াদ আলী	সাং নিজ
১৪৭৪	সূর্যবান নেছা	জং জেলাই খা	সাং নিজ
১৪৭৫	আইজদিন	পিং সইজদিন	সাং নিজ
১৪৭৬	হাজু বিবি	জং চান্দু	সাং ষষ্টিগ্রাম
১৪৭৭	লাজু বিবি	জং ষদু সেক	সাং দরিকান্দা
১৪৭৮	সাধু সেক	পিং কৈজদিন সেক	সাং নিজ
১৪৭৯	ইউসুফ সেক	পিং কৈজদিন সেক	সাং নিজ
১৪৮০	মিছির সেক	পিং কৈজদিন সেক	সাং নিজ
১৪৮১	মরিয়াম নেছা	পিং আবদুল বারেক	সাং গোয়ালখালী
১৪৮২	মাজু বিবি	পিং আবদুল ওহাব	সাং রাইপুর
১৪৮৩	পাগল বিবি	পিং নুর মোহাম্মদ	সাং নিজ
১৪৮৪	মানু খা	পিং গোলাপ খা	সাং নিজ
১৪৮৫	নয়ন খা	পিং তাফছুছ খাঁ	সাং নিজ
১৪৮৬	গদু খা	পিং কিদু খা	সাং নিজ
১৪৮৭	খরাপ খা	পিং আবেদ খা	সাং নিজ
১৪৮৮	সেকান্দার আলী খা	পিং আবদুল খা	সাং নিজ

ক্র: ন:	সর্বশেষ রেকর্ড অনুযায়ী ভূমি মালিকগণের নাম	সর্বশেষ রেকর্ড অনুযায়ী ভূমি মালিকগণের পিং/জং নাম	ভূমি মালিকগণের ঠিকানা
১৪৮৯	আমেনা খাতুন	পিং আবদুল হক	সাং নিজ
১৪৯০	চন্দ্রনাথ বিবি	জং সাহিদুল হক	সাং নিজ
১৪৯১	আতলস খাঁ	পিং আকবর খাঁ	সাং নিজ
১৪৯২	হামিদ আহম্মদ খাঁ	পিং আকবর খাঁ	সাং নিজ
১৪৯৩	নূর মোহাম্মদ খা	পিং গনি খা	সাং নিজ
১৪৯৪	বাদশা খা	পিং আব্দুল খা	সাং নিজ
১৪৯৫	কোব্বদ খাঁ	পিং আছান খাঁ	সাং নিজ
১৪৯৬	জলেখা বিবি	জং আছান খাঁ	সাং কেইলাইল
১৪৯৭	বরু বিবি	জং কদম আলী	সাং কেইলাইল
১৪৯৮	মনছের খা	পিং আফজল খা	সাং নিজ
১৪৯৯	মমিন খা	পিং আফজল খা	সাং নিজ
১৫০০	আমির উদ্দিন	পিং আব্দুল মালেক খা	সাং নিজ
১৫০১	রহমান খা	পিং আব্দুল মালেক খা	সাং নিজ
১৫০২	রোকেয়া খাতুন	পিং আব্দুল মালেক খা	সাং নিজ
১৫০৩	বাহেরুন নেছা	শেখ মজর আলী	সাং নিজ
১৫০৪	সেক সাহেদ আলী	পিং জৈনদ্দিন সেক	সাং নিজ
১৫০৫	সেক সামসের আ	পিং জৈনদ্দিন সেক	সাং নিজ
১৫০৬	ফছিরন নেছা	জং জিমাতি আলী	সাং নিজ
১৫০৭	ফুলজান নেছা	জং আদালত খা	সাং নিজ
১৫০৮	জিমাতি আলী	পিং গেন্দু মাঝি	সাং নিজ
১৫০৯	ময়মন নেছা	জং কফিলদ্দিন চাকলাদার	সাং নিজ
১৫১০	ইনছান বিবি	জং ফৈজদ্দিন খা	সাং বোয়ালী
১৫১১	বাবু খা	পিং শোপাছ খা	সাং নিজ
১৫১২	গদু খাঁ	পিং কিনু খাঁ	সাং নিজ
১৫১৩	মদু খাঁ	পিং কিনু খাঁ	সাং নিজ
১৫১৪	মোহাম্মদ মালু খা	পিং গোপাল খা	সাং নিজ
১৫১৫	সুরমান খা	পিং মঙ্গল খা	সাং নিজ
১৫১৬	সেরজন খা	পিং মঙ্গল খা	সাং নিজ
১৫১৭	পাগলী বিবি	জং নূর আহম্মদ খা	সাং নিজ
১৫১৮	সোনা বিবি	জং আব্দুল খা	সাং নিজ
১৫১৯	চুন্দ্রবান বিবি	জং সামছুল হক	সাং মেলেজ
১৫২০	নয়ান খা	পিং আফছুছ খা	সাং নিজ
১৫২১	গদু খা	পিং কনু খা	সাং নিজ
১৫২২	যগু খা, , সাং নিজ	পিং কনু খা	সাং নিজ
১৫২৩	নয়ান খা, সাং নিজ	পিং আফজল খা	সাং নিজ
১৫২৪	আবদুল ছামাদ	পিং আতলস খা	সাং নিজ
১৫২৫	বাছের খা	পিং আতলস খা	সাং নিজ
১৫২৬	ইদ্রিস খা	পিং গেরু খা	সাং নিজ
১৫২৭	খোয়াজ খা	পিং গেরু খা	সাং নিজ
১৫২৮	আলী আহম্মদ খাঁ	পিং মুছাফ খাঁ	সাং নিজ
১৫২৯	ইয়ারুন নেছা	জং মুছাফ খাঁ	সাং নিজ
১৫৩০	আব্দুর রশিদ	পিং মাতু খাঁ	সাং নিজ
১৫৩১	আব্দুর আজিজ	পিং মাতু খাঁ	সাং নিজ
১৫৩২	আব্দুর কাদের	পিং মাতু খাঁ	সাং নিজ

ক্র: ন:	সর্বশেষ রেকর্ড অনুযায়ী ভূমি মালিকগণের নাম	সর্বশেষ রেকর্ড অনুযায়ী ভূমি মালিকগণের পিং/জং নাম	ভূমি মালিকগণের ঠিকানা
১৫৩৩	সেরাজুল ইসলাম	পিং মাতু খাঁ	সাং নিজ
১৫৩৪	আব্দুল মান্নান	পিং আব্দুল মজিদ	সাং নিজ
১৫৩৫	নজরুল ইসলাম	পিং আব্দুল মজিদ	সাং নিজ
১৫৩৬	মইনুদ্দিন	পিং আব্দুল মজিদ	সাং নিজ
১৫৩৭	জামান খাঁ	পিং সামছুল ইসলাম	সাং নিজ
১৫৩৮	নূর আলম খাঁ	পিং সামছুল ইসলাম	সাং নিজ
১৫৩৯	সামছুল্লাহার	পিং সামছুল ইসলাম	সাং নিজ
১৫৪০	ছুমরুন নেছা	জং করম ব্যাপারি	সাং কৈলাইল
১৫৪১	নবীরন বিবি	জং মোতালেব সেক	সাং বাগলী
১৫৪২	আবদুর রশিদ	পিং মানু খা	সাং নিজ
১৫৪৩	আব্দুল কাদের	পিং মানু খা	সাং নিজ
১৫৪৪	আব্দুল আজীজ	পিং মানু খা	সাং নিজ
১৫৪৫	সেরাজুল ইসলাম	পিং মানু খা	সাং নিজ
১৫৪৬	আবদুল মান্তান	পিং আব্দুল মজিদ	সাং নিজ
১৫৪৭	মাহাতাবদ্দিন	পিং আব্দুল মজিদ	সাং নিজ
১৫৪৮	জামাল খা	পিং সামছুল ইসলাম	সাং নিজ
১৫৪৯	নূর আলাম খা	পিং সামছুল ইসলাম	সাং নিজ
১৫৫০	সামছুর নাহার	পিং সামছুল ইসলাম	সাং নিজ
১৫৫১	বাদশা সেকান্দর	পিং আব্দুল খা	সাং নিজ
১৫৫২	সুবমান খা	পিং মঙ্গল খা	সাং নিজ
১৫৫৩	সিরঞ্জুন খা	পিং মঙ্গল খা	সাং নিজ
১৫৫৪	নূর মোহাম্মদ খা	পিং মঙ্গল খা	সাং নিজ
১৫৫৫	আরমান খাঁ	পিং জমির খা	সাং নিজ
১৫৫৬	হিম্মত খাঁ	পিং জমির খা	সাং নিজ
১৫৫৭	দরবেশ খাঁ	পিং জমির খা	সাং নিজ
১৫৫৮	সুলতান খাঁ	পিং জমির খা	সাং নিজ
১৫৫৯	বাজিজ খা	পিং আউয়াল খা	সাং নিজ
১৫৬০	তাজিজ	পিং আউয়াল খা	সাং নিজ
১৫৬১	আবেদা খাতুন	জং ছিপারত খা	সাং নিজ
১৫৬২	দং শামছুল খা	পিং জাফর খা	সাং নিজ
১৫৬৩	ইছরাফিক খা	পিং কবির হোসেন খা	সাং নিজ
১৫৬৪	রুপবান নেছা	জং কবির হোসেন খা	সাং নিজ
১৫৬৫	আমির খান	পিং আলেক খান	সাং নিজ
১৫৬৬	তোতা মিয়া খান	পিং ছিবারত খা	সাং নিজ
১৫৬৭	ছোট বিবি	জং ছিবারত খা	সাং নিজ
১৫৬৮	তোতা মিয়া	পিং রজব আলী	সাং বোছিতপুর
১৫৬৯	আব্দুল আউয়াল	পিং রজব আলী	সাং বোছিতপুর
১৫৭০	আয়্যাতন নেছা	জং ফজর আলী	সাং নাজিরপুর
১৫৭১	সামছুল নেহার	জং আব্দু লায়হক	সাং আকজাইল
১৫৭২	আইজুদ্দিন	পিং মৈজুদ্দিন	সাং নিজ
১৫৭৩	মাজু বিবি	জং মধু সেখ	সাং দাড়িকান্দা
১৫৭৪	হাজু বিবি	জং মধু সেখ	সাং মুষ্টিগ্রাম
১৫৭৫	সাদু সেখ	পিং ফৈজুদ্দিন	সাং নিজ
১৫৭৬	মরিয়ম নেছা	জং বারেক সিকদা	সাং গোয়ালখালি, সিরাজুদিখান

ক্র: ন:	সর্বশেষ রেকর্ড অনুযায়ী ভূমি মালিকগণের নাম	সর্বশেষ রেকর্ড অনুযায়ী ভূমি মালিকগণের পিং/জং নাম	ভূমি মালিকগণের ঠিকানা
১৫৭৭	মাজেদন নেছা	জং ওহাব আলী	সাং রাইপুর
১৫৭৮	পাগলীনি বিবি	পিং নুর মোহাম্মদ খা	সাং নিজ
১৫৭৯	মতিয়ার রহমান	পিং আবেদ	সাং নিজ
১৫৮০	জান খা	পিং আবেদ	সাং নিজ
১৫৮১	পরান খা	পিং আবেদ	সাং নিজ
১৫৮২	সেকান্দর খা	পিং আবদুল খা	সাং নিজ
১৫৮৩	সোনাবান বিবি	জং আবদুল খা	সাং নিজ
১৫৮৪	চন্দ্রবান বিবি	জং সামছুল হক	সাং মেলিজ
১৫৮৫	আবদুল মান্নান	পিং মজিদ খা	সাং নিজ
১৫৮৬	নজরুল ইসলাম	পিং মজিদ খা	সাং নিজ
১৫৮৭	মাহতাব উদ্দিন	পিং মজিদ খা	সাং নিজ
১৫৮৮	গোলেজান বিবি	পিং মজিদ খা	সাং নিজ
১৫৮৯	ছায়েমেনেছা	পিং মজিদ খা	সাং নিজ
১৫৯০	জহরা	জং মজিদ খা	সাং নিজ
১৫৯১	সিরজন খা	পিং মঙ্গল খা	সাং নিজ
১৫৯২	নয়ন খা	পিং আফছুছ খা	সাং নিজ
১৫৯৩	বদু খা	পিং কেন্দু খা	সাং নিজ
১৫৯৪	সিরজান খা	পিং মগল খা	সাং নিজ
১৫৯৫	পাগলী বিবি	পিং নুর মোহাম্মদ	সাং নিজ
১৫৯৬	আবদুল মোতালেব খা	পিং আবেদ খা	সাং নিজ
১৫৯৭	জান খান	পিং আবেদ খা	সাং নিজ
১৫৯৮	পরান খান	পিং আবেদ খা	সাং নিজ
১৫৯৯	গদু খা	পিং কিন্দু খা	সাং নিজ
১৬০০	সদু খা	পিং কিন্দু খা	সাং নিজ
১৬০১	পরান খা	পিং আবেদ খা	সাং নিজ
১৬০২	জান খা	পিং আবেদ খা	সাং নিজ
১৬০৩	সেকান্দার খা	পিং আবদুল খা	সাং নিজ
১৬০৪	কাজিম খান	পিং কাজিম খা	সাং নিজ
১৬০৫	কাজিম খা	পিং মঙ্গল খা	সাং নিজ
১৬০৬	আমির খাঁ	পিং আলোপ খা	সাং নিজ
১৬০৭	কোব্বাত খাঁ	পিং আছান খাঁ	সাং নিজ
১৬০৮	মোতালেব খাঁ	পিং আবেদ খাঁ	সাং নিজ
১৬০৯	জান খাঁ	পিং আবেদ খাঁ	সাং নিজ
১৬১০	সাজাহান খাঁ	পিং আবেদ খাঁ	সাং নিজ
১৬১১	সেকান্দার খাঁ	পিং আবদুল খাঁ	সাং নিজ
১৬১২	আমেনা খাতুন	জং আবদুল খাঁ	সাং নিজ
১৬১৩	চন্দ্রবান বিবি	জং সামছুল হক	সাং নিজ
১৬১৪	রিয়াজুল খান	পিং জমসের খান	সাং নিজ
১৬১৫	জিন্নত আলী	পিং নন্দু মারি	সাং নিজ
১৬১৬	বাছিরুন নেছা	জং জিন্নত আলী	সাং নিজ
১৬১৭	সেখ হজু মন্দিব	পিং সেখ বজু	সাং নিজ
১৬১৮	সাহেদ আলী	পিং জৈনদ্দিন	সাং নিজ
১৬১৯	নোয়াব খা	পিং কাজিম খা	সাং নিজ
১৬২০	নিজাম উদ্দীন খা	পিং মলকত খা	সাং নিজ

ক্র: ন:	সর্বশেষ রেকর্ড অনুযায়ী ভূমি মালিকগণের নাম	সর্বশেষ রেকর্ড অনুযায়ী ভূমি মালিকগণের পিং/জং নাম	ভূমি মালিকগণের ঠিকানা
১৬২১	কেরিমন নেছা	জং ফৈজদ্দীন	সাং নিজ
১৬২২	মহাম্মদ খা	পিং মঙ্গল খা	সাং নিজ
১৬২৩	সেখ হজু	পিং চলু সেখ,	সাং নিজ
১৬২৪	মজর আলী	পিং চলু সেখ	সাং নিজ
১৬২৫	মোতালেব খান	পিং আছমত খান	সাং নিজ
১৬২৬	আবেদা	খাতু, ছিবরত খান	সাং নিজ
১৬২৭	আবদুল হামিদ	পিং আকিয়া খা	সাং নিজ
১৬২৮	সামেদ আলী মোল্লা	পিং আবেদ আলী মোল্লা	সাং নিজ
১৬২৯	রহমান খা	পিং গেনু খা	সাং নিজ
১৬৩০	হামিদ খান	পিং আকবর খান	সাং নিজ
১৬৩১	কোব্বাত খাঁ	আছান খাঁ	সাং নিজ
১৬৩২	রমজান খাঁ	আছান খাঁ	সাং নিজ
১৬৩৩	বাজু বিবি	জং সেখ তাছের	সাং নিজ
১৬৩৪	মনছের খা	পিং আফজাল খা	সাং নিজ
১৬৩৫	মনির খা	পিং আফজাল খা	সাং নিজ
১৬৩৬	আমিরদিন খান	পিং আবদুল খালেক খান	সাং নিজ
১৬৩৭	রহমান খা	পিং আবদুল খালেক খান	সাং নিজ
১৬৩৮	গদু খা	পিং কিনু খা	সাং নিজ
১৬৩৯	নুর আহাম্মদ	পিং মঙ্গল খা	সাং নিজ
১৬৪০	মতিয়ার হোসেন	পিং আবেদ খা	সাং নিজ
১৬৪১	মারজান নেছা	জং দরবেশ সেক	সাং বালুরচর
১৬৪২	হরফুল নেছা	জং ফকুল মোল্লা,	সাং নিজ
১৬৪৩	হাতিম মোল্লা	পিং ছাবু মোল্লা	সাং নিজ
১৬৪৪	চান্দু মোল্লা	পিং ছাবু মোল্লা	সাং নিজ
১৬৪৫	আলী জান মো	পিং ছাবু মোল্লা	সাং নিজ
১৬৪৬	ছালেমন নেছা বিবি	জং আদালত মিয়া	সাং নিজ
১৬৪৭	নিজামদ্দিন	পিং মুলফত খান	সাং নিজ
১৬৪৮	চান্দু কবিরাজ	পিং লক্ষু কবিরাজ	সাং নিজ
১৬৪৯	সাইজদ্দিন কবিরাজ	পিং লক্ষু কবিরাজ	সাং নিজ
১৬৫০	সুলতান কবিরাজ	পিং লক্ষু কবিরাজ	সাং নিজ
১৬৫১	আহাম্মদ খাঁ	পিং মঙ্গল খা	সাং নিজ
১৬৫২	মাহাম্মদ খাঁ	পিং মঙ্গল খা	সাং নিজ
১৬৫৩	তেতা মিয়া	পিং ছেপারত খা	সাং নিজ
১৬৫৪	সবজান খাতুন	পিং ছেপারত খা	সাং নিজ
১৬৫৫	ছোট বিবি	জং ছেপারত খা	সাং নিজ
১৬৫৬	ছাপিরা খাতুন	জং আমির উদ্দিন	সাং কৈলাইন
১৬৫৭	সাবজান নেছা	জং মঙ্গল খা	সাং নিজ
১৬৫৮	আমিরদিন খা	পিং আবদুল খালেক খা	সাং নিজ
১৬৫৯	রহমান খা	পিং আবদুল খালেক খা	সাং নিজ
১৬৬০	জামান উদ্দিন	পিং আমির আহাম্মদ	সাং নিজ
১৬৬১	হাচান উদ্দিন আহমদ	পিং আমির আহাম্মদ	সাং নিজ
১৬৬২	মাহবুব উদ্দিন	পিং আমির আহাম্মদ	সাং নিজ
১৬৬৩	সুয্যবান বিবি	জং চান্দু কবিরাজ	সাং নিজ
১৬৬৪	দং হারুন বেপারী	পিং শুকুর আলী	সাং নিজ



ক্র: ন:	সর্বশেষ রেকর্ড অনুযায়ী ভূমি মালিকগণের নাম	সর্বশেষ রেকর্ড অনুযায়ী ভূমি মালিকগণের পিং/জং নাম	ভূমি মালিকগণের ঠিকানা
১৬৬৫	মামান বেপারী	পিং সেক সামছুদ্দিন	সাং নিজ
১৬৬৬	হাজেরা বিবি	জং হারান বেপারী	সাং নিজ
১৬৬৭	যুক্ত বিবি	জং আবদুল বাছি	সাং দড়িকান্দি
১৬৬৮	মাজু বিবি	জং বাহাদুর খা	সাং রাইপুর
১৬৬৯	মাজেদন বিবি	জং ওহাব আলী	সাং কৈয়াতটানা
১৬৭০	মুনছুর খান	পিং আফজাল খান	সাং নিজ
১৬৭১	আমির আহাম্মদ মিয়া	পিং ফৈজদ্দিন বেপারী	সাং নিজ
১৬৭২	অজেরা খাতুন	জং আমির আহাম্মদ মিয়া	সাং নিজ
১৬৭৩	নুর উদ্দিন আহাম্মদ	পিং আমির আহাম্মদ	সাং নিজ
১৬৭৪	নাছির উদ্দিন আহাম্মদ	পিং আমির আহাম্মদ	সাং নিজ
১৬৭৫	জামাল উদ্দিন আহাম্মদ	পিং আমির আহাম্মদ	সাং নিজ
১৬৭৬	এছান উদ্দীন আহমদ	পিং আমির আহাম্মদ	সাং নিজ
১৬৭৭	আব্দুল বারেক খা	পিং আফিল খা	সাং নিজ
১৬৭৮	দং হাতিম মোল্লা	পিং ছাবু মোল্লা	সাং নিজ
১৬৭৯	জাকের প্রামানিক	পিং আহিদ প্রামানিক	সাং নিজ
১৬৮০	মঙ্গল প্রামানিক	পিং আহিদ প্রামানিক	সাং নিজ
১৬৮১	ছামছু প্রামানিক	পিং রিয়াজদ্দিন প্রামানিক	সাং নিজ
১৬৮২	কানছু প্রামানিক	পিং রিয়াজদ্দিন প্রামানিক	সাং নিজ
১৬৮৩	রেহাজদ্দিন প্রামানিক	পিং রিয়াজদ্দিন প্রামানিক	সাং নিজ
১৬৮৪	আজিজ খাঁ	পিং আইব প্রামানিক	সাং নিজ
১৬৮৫	তাবিজ খাঁ, সাং নিজ	পিং আইব প্রামানিক	সাং নিজ
১৬৮৬	মিনাজদ্দিন প্রামানিক	পিং আনছু প্রামানিক	সাং নিজ
১৬৮৭	তাইজদ্দিন প্রামানিক	পিং আনছু প্রামানিক	সাং নিজ
১৬৮৮	আমির আহমেদ	পিং ফৈয়াজদ্দিন ব্যাপারী	সাং নিজ
১৬৮৯	ইমামদ্দিন	পিং এক্রামদ্দিন	সাং নিজ
১৬৯০	কানছু প্রামানিক	পিং রিয়াজদ্দিন প্রামানিক	সাং নিজ
১৬৯১	রেহাজদ্দিন প্রামানিক	পিং রিয়াজদ্দিন প্রামানিক	সাং নিজ
১৬৯২	সামছু প্রামানিক	পিং রিয়াজদ্দিন প্রামানিক	সাং নিজ
১৬৯৩	দং জাফর প্রামানিক	পিং হায়দর প্রামানিক	সাং নিজ
১৬৯৪	মঙ্গল প্রামানিক	পিং হায়দর প্রামানিক	সাং নিজ
১৬৯৫	মুনছের আলী	পিং এলাছি মেস্তরী	সাং নিজ
১৬৯৬	কুলছুম বিবি	জং মুনছের আলী,	সাং নিজ
১৬৯৭	আলী আহাম্মদ	পিং ফৈজদ্দিন বেপারী	সাং নিজ
১৬৯৮	জান খা	পিং আবেদ খাঁ	সাং নিজ
১৬৯৯	মতিয়ার মান খা	পিং আবেদ খাঁ	সাং নিজ
১৭০০	পরান খা, পিং আবেদ খাঁ	পিং আবেদ খাঁ	সাং নিজ
১৭০১	সেকেন্দার খাঁ	পিং আব্দুল খাঁ	সাং নিজ
১৭০২	আমির আহাম্মদ	পিং ফৈজদ্দিন বেপারী	সাং নিজ
১৭০৩	কফু মোল্লা	পিং ছাবু মোল্লা	সাং নিজ
১৭০৪	সৈয়দ আলী	পিং ফৈজদ্দিন	সাং নিজ
১৭০৫	সাইজদ্দিন	পিং কৈজদ্দিন	সাং নিজ
১৭০৬	তৈজদ্দিন	পিং কৈজদ্দিন	সাং নিজ
১৭০৭	ছলেমান	জং আদালত	সাং নিজ
১৭০৮	আমির আহাম্মদ	পিং ফৈজদ্দিন বেপারী	সাং নিজ

ক্র: ন:	সর্বশেষ রেকর্ড অনুযায়ী ভূমি মালিকগণের নাম	সর্বশেষ রেকর্ড অনুযায়ী ভূমি মালিকগণের পিং/জং নাম	ভূমি মালিকগণের ঠিকানা
১৭০৯	তৈজদ্দিন আহাম্মদ	পিং ফৈজদ্দিন বেপারী	সাং নিজ
১৭১০	ছৈমদ্দিন আহাম্মদ	পিং ফৈজদ্দিন বেপারী	সাং নিজ
১৭১১	হযরত আলী	পিং ফৈজদ্দিন বেপারী	সাং নিজ
১৭১২	আব্দুল কাদের	পিং আব্দুল গফুর মিয়া	সাং নিজ
১৭১৩	ছাদেক আলী	পিং দিলবর	সাং নিজ
১৭১৪	কছিরন নেছা	জং হাবিজ খা	সাং জৈনপুর, কেরানীগঞ্জ
১৭১৫	আমির আহাম্মদ	পিং ফৈজদ্দিন বেপারী	সাং নিজ
১৭১৬	তৈয়ব আলী	পিং ফৈজদ্দিন বেপারী	সাং নিজ
১৭১৭	হজরত আলী	পিং ফৈজদ্দিন বেপারী	সাং নিজ
১৭১৮	সৈয়দ আলী	পিং ফৈজদ্দিন বেপারী	সাং নিজ
১৭১৯	তোতা মিয়া	পিং রজব আলী	সাং রজিতপুর
১৭২০	আব্দুল আউয়াল	পিং রজব আলী	সাং রজিতপুর
১৭২১	হায়তন নেছা	জং ফজর আলী	সাং নাজিরপুর
১৭২২	সামছুমাহার	জং রেজ্জাক আলী	সাং আকছাইল, কেরানীগঞ্জ
১৭২৩	আব্দুল শরিপ ভূইয়া	পিং আব্দুল গফুর	সাং নিজ
১৭২৪	দং রহমন নেছা	জং তৈয়ব আলী	সাং নিজ
১৭২৫	সূর্য বান নেছা	জং সৈয়দ আলী	সাং নিজ
১৭২৬	রফিক মোল্লা	পিং উমেদ আলী মোল্লা	সাং নিজ
১৭২৭	রহিম মোল্লা	পিং উমেদ আলী মোল্লা	সাং নিজ
১৭২৮	সাদেক আলী	পিং দিলবর	সাং নিজ
১৭২৯	রফিক মোল্লা	পিং উমেদ আলী	সাং নিজ
১৭৩০	রহিম মোল্লা	পিং উমেদ আলী	সাং নিজ
১৭৩১	বছিরন নেছা	জং হায়াত বক্স	সাং মরিচা
১৭৩২	নহিলা খাতুন	জং রাঙ্গু মিয়া	সাং কলাতিয়া
১৭৩৩	রদেলা খাতুন	জং মামান মিয়া	সাং কলাতিয়া
১৭৩৪	তৈজদ্দিন	পিং ফৈজদ্দিন	সাং নিজ
১৭৩৫	আজিজা খাতুন	জং রফিক মোল্লা	সাং নিজ
১৭৩৬	সুলতান আহাম্মদ	পিং কমরউদ্দিন বেপারী	সাং নিজ
১৭৩৭	আব্দুল মামান মিয়া	পিং আব্দুল গফুর মিয়া	সাং নিজ
১৭৩৮	আব্দুল শরিফ ভূইয়া	পিং আব্দুল গফুর ভূইয়া	সাং নিজ
১৭৩৯	আব্দুল রশিদ ভূইয়া	পিং আব্দুল শরিফ ভূইয়া	সাং নিজ
১৭৪০	আব্দুল রব ভূইয়া	পিং আব্দুল শরিফ ভূইয়া	সাং নিজ
১৭৪১	নছিমুন নেছা বিবি	জং উমেদ আলী মোল্লা	সাং নিজ
১৭৪২	বছিরন নেছা বিবি	জং হায়দার বক্স	সাং মরিচা
১৭৪৩	মনোছলা খাতুন	জং রাঙ্গু মিয়া	সাং কলাতিয়া
১৭৪৪	রমলা খাতুন	জং মামান মিয়া	সাং কলাতিয়া
১৭৪৫	জমছের মোল্লা	পিং ছামেদ মোল্লা	সাং নিজ
১৭৪৬	রাহিলার মা	জং ছামেদ মোল্লা	সাং নিজ
১৭৪৭	রাহিলা খাতুন	জং তৈয়ব আলী	সাং নিজ
১৭৪৮	হালিমুন নেছা	জং আবদুল আউয়াল	সাং গোয়ালী খালী
১৭৪৯	বাহারুন নেছা	জং আবু মীর্জা	সাং গোয়ালী খালী
১৭৫০	সাদেক আলী	পিং দিলবর	সাং নিজ
১৭৫১	রহমান বেপারী	পিং কেয়ামত বেপারী	সাং নিজ
১৭৫২	আজিজ বেপারী	পিং কেয়ামত বেপারী	সাং নিজ

ক্র: ন:	সর্বশেষ রেকর্ড অনুযায়ী ভূমি মালিকগণের নাম	সর্বশেষ রেকর্ড অনুযায়ী ভূমি মালিকগণের পিং/জং নাম	ভূমি মালিকগণের ঠিকানা
১৭৫৩	খালেক বেপারী	পিং কেয়ামত বেপারী	সাং নিজ
১৭৫৪	সালাম বেপারী	পিং কেয়ামত বেপারী	সাং নিজ
১৭৫৫	আলি আহাম্মদ	পিং ফৈজুদ্দিন বেপারী	সাং নিজ
১৭৫৬	লাইজুদ্দিন আহাম্মদ	পিং ফৈজুদ্দিন বেপারী	সাং নিজ
১৭৫৭	নিয়ামত মিয়া	পিং গোলবর মিয়া	সাং নিজ
১৭৫৮	উলকাতন নেছা	জং নিয়ামত মিঞা	সাং নিজ
১৭৫৯	জয়গন নেছা	জং রজুব আলী মিঞা	সাং কামের গা উপজেলা কেরানীগঞ্জ
১৭৬০	নিয়ামত মিঞা	পিং গোলবর মিঞা	সাং নিজ
১৭৬১	অকেতন নেছা	জং নিয়ামত মিয়া	সাং নিজ
১৭৬২	আবদুল হাকিম	পিং আবদুল জলিল	সাং নিজ
১৭৬৩	আবদুল কাদের	পিং জব্বার	সাং নিজ
১৭৬৪	আনোয়ার হোসেন	পিং জব্বার	সাং নিজ
১৭৬৫	আয়েশা খাতুন	পিং জব্বার	সাং নিজ
১৭৬৬	আলেকা খাতুন	জং মোহাম্মদ রফিক দেওয়ান	সাং পাড়াগ্রাম
১৭৬৭	আয়মন নেছা	জং আবেখ আলী	সাং কামেরতা
১৭৬৮	উজালা বিবি	পিং সফি উদ্দিন	সাং কাছা কেরানীগঞ্জ
১৭৬৯	আয়েশা খাতুন	জং আব্দুল ওহাব	সাং নিজ
১৭৭০	মতলব নেছা	জং ইছমাইল	সাং নিজ
১৭৭১	বরকতো নেছা	জং লতিফ বেপারী	সাং নিজ
১৭৭২	লতিফ বেপারী	পিং কেয়ামত বেপারী	সাং নিজ
১৭৭৩	আজিজ বেপারী	পিং কেয়ামত বেপারী	সাং নিজ
১৭৭৪	খালেক বেপারী	পিং কেয়ামত বেপারী	সাং নিজ
১৭৭৫	ছলাম বেপারী	পিং কেয়ামত বেপারী	সাং নিজ
১৭৭৬	রহমান বেপারী	পিং কেয়ামত বেপারী	সাং নিজ
১৭৭৭	রব বেপারী	পিং আব্দুল হামিদ	সাং নিজ
১৭৭৮	দিলবর বেপারী	পিং আব্দুল হামিদ	সাং নিজ
১৭৭৯	হাফেজুদ্দিন	পিং ওহাহেদ	সাং নিজ
১৭৮০	বিশু সেখ	পিং ওহাহেদ	সাং নিজ
১৭৮১	আবদুল রশিদ	পিং ওহাহেদ	সাং নিজ
১৭৮২	আবদুল বাছের	পিং ওহাহেদ	সাং নিজ
১৭৮৩	সার্থক আলী	পিং ইবাদত মাঝি	সাং নিজ
১৭৮৪	পাকু মিয়া	আব্দুল করিম	সাং নিজ
১৭৮৫	নুর মোহাম্মদ মিয়া	পিং মরতুজ আলী	সাং নিজ
১৭৮৬	মরন নেছা	জং আব্দুল লতিফ	সাং নিজ
১৭৮৭	রাবিকা রঞ্জন রায়	পিং নরেন্দ্র রঞ্জন রায়	সাং রহিতপুর
১৭৮৮	কালীদাসী দেবী	জং রাধিকা রঞ্জন রায়	সাং রহিতপুর
১৭৮৯	গোলাম রসুল	পিং মোহাম্মদ মোজাফফর	সাং নিজ
১৭৯০	সার্ক আলী	পিং এবাদত আলী	সাং নিজ
১৭৯১	ইত্তাজ আলী	পিং আব্বাস আলী	সাং নিজ
১৭৯২	আছিয়া খাতুন	জং আব্দুল রশিদ	সাং নিজ
১৭৯৩	সতীষ চন্দ্র ঘোষ	পিং রাজমহন ঘোষ	হাল সাং ভারত পক্ষে বাংলাদেশ সরকার
১৭৯৪	সলিম চন্দ্র ঘোষ	পিং রাজমহন ঘোষ	হাল সাং ভারত পক্ষে বাংলাদেশ সরকার
১৭৯৫	গৌরাঙ্গ চন্দ্র ঘোষ	পিং রাজমহন ঘোষ	হাল সাং ভারত পক্ষে বাংলাদেশ সরকার
১৭৯৬	সেক জালাল উদ্দিন	পিং তমিজুদ্দিন	সাং নিজ

ক্র: ন:	সর্বশেষ রেকর্ড অনুযায়ী ভূমি মালিকগণের নাম	সর্বশেষ রেকর্ড অনুযায়ী ভূমি মালিকগণের পিং/জং নাম	ভূমি মালিকগণের ঠিকানা
১৭৯৭	হামিদ আহম্মদ খা	পিং আকরাম খা	সাং নিজ
১৭৯৮	উজ্জ্বল খা	পিং আছাদ খা	সাং নিজ
১৭৯৯	কোব্বাত খা	পিং আছাদ খা	সাং নিজ
১৮০০	রহিনমোছা	জং কোব্বাত খা	সাং নিজ
১৮০১	আছিম নোছা	জং রমজান খান	সাং নিজ
১৮০২	হামিদ আহম্মদ	পিং আকবর খান	সাং নিজ
১৮০৩	জালাল উদ্দিন	পিংপিং তমিজউদ্দিন	সাং নিজ
১৮০৪	নৈমদ্দিন	পিং উকিল উদ্দিন	সাং নিজ
১৮০৫	কামাল উদ্দিন	পিং উকিল উদ্দিন	সাং নিজ
১৮০৬	হারান বেপারী	পিং শুকুর বেপারী	সাং নিজ
১৮০৭	মান্নান	পিং শামছুদ্দিন	সাং নিজ
১৮০৮	আব্দুল আজিজ	পিং কেলামত আলী বেপারী	সাং নিজ
১৮০৯	আব্দুল খালেক	পিং কেলামত আলী বেপারী	সাং নিজ
১৮১০	আব্দুল ছালেম	পিং কেলামত আলী বেপারী	সাং নিজ
১৮১১	আব্দুর রহমান	পিং কেলামত আলী বেপারী	সাং নিজ
১৮১২	সতীশ চন্দ্র ঘোষ	পিং রাজ মোহন ঘোষ	হাল সাং ভারত পক্ষে বাংলাদেশ সরকার
১৮১৩	গৌবিন্দ চন্দ্র ঘোষ	পিং হরেন্দ্র চন্দ্র ঘোষ	হাল সাং ভারত পক্ষে বাংলাদেশ সরকার
১৮১৪	মুনছুর খা	পিং আকজান খা	সাং নিজ
১৮১৫	মফিজ খা	পিং আকজান খা	সাং নিজ
১৮১৬	রাবিয়া	জং মুনছুর খা	সাং নিজ
১৮১৭	ফুলজান	জং মমিন খা	সাং নিজ
১৮১৮	আমির উদ্দিন	পিং আবদুল	সাং নিজ
১৮১৯	রহমান খা	পিং আবদুল	সাং নিজ
১৮২০	উপেন্দ্র চন্দ্র অধিকারী	পিং কৈলাশ অধিকারী	হাল সাং ভারত পক্ষে বাংলাদেশ সরকার
১৮২১	রমেশ চন্দ্র অধিকারী	পিং কৈলাশ অধিকারী	হাল সাং ভারত পক্ষে বাংলাদেশ সরকার
১৮২২	পরেশ চন্দ্র অধিকারী	পিং কৈলাশ অধিকারী	হাল সাং ভারত পক্ষে বাংলাদেশ সরকার
১৮২৩	মনিন্দ্র চন্দ্র অধিকারী	পিং ঈশ্বর চন্দ্র অধিকারী	হাল সাং ভারত পক্ষে বাংলাদেশ সরকার
১৮২৪	মুনসুর	পিং আফজাল	পৃষ্ঠা মিসিং
১৮২৫	মফিজ	পিং আফজাল	পৃষ্ঠা মিসিং
১৮২৬	জের পৃষ্ঠা মিসিং		পৃষ্ঠা মিসিং
১৮২৭	কোব্বাত খাঁ	পিং আছান খাঁ	সাং নিজ
১৮২৮	সাজাদিন কবিরাজ	পিং লাক্কু কবিরাজ	সাং নিজ
১৮২৯	তোতা মিয়া খা	পিং ছিবারত খা	সাং নিজ
১৮৩০	সবজান বিবি	পিং ছিবারত খা	সাং নিজ
১৮৩১	মন্নান ফকির	পিং সামসুদ্দিন	সাং নিজ
১৮৩২	হামান বেপারী	পিং শুকুর বেপারী	সাং নিজ
১৮৩৩	রমানন্দ প্রমানিক	পিং রজনীকান্ত প্রমানিক	সাং কামারকান্দা
১৮৩৪	শুবদা মণ্ডল	পিং গুরুদাস মণ্ডল	সাং কামারকান্দা
১৮৩৫	সুবাসিনী সিদ্ধা	জং বিশ্বর সিদ্ধা	সাং নিজ
১৮৩৬	মোনমহন সিদ্ধা	পিং মেতু সিদ্ধা	সাং কামারকান্দা
১৮৩৭	মনিন্দ্র চন্দ্র সিদ্ধা	পিং ধর্মচান সিদ্ধা	সাং কামারকান্দা উপজেলা সিরাজদিখা
১৮৩৮	দং সুবাসিনী সিদ্ধা	জং বিশ্বর সিদ্ধা	সাং ভাঙ্গাভিটা
১৮৩৯	পাগল চান সিদ্ধা	পিং নিলাশ্বর সিদ্ধা	সাং কামার কান্দা উপজেলা সিরাজদিখা
১৮৪০	শ্যাম চান সিদ্ধা	পিং নিলাশ্বর সিদ্ধা	সাং কামার কান্দা উপজেলা সিরাজদিখা

ক্র: ন:	সর্বশেষ রেকর্ড অনুযায়ী ভূমি মালিকগণের নাম	সর্বশেষ রেকর্ড অনুযায়ী ভূমি মালিকগণের পিং/জং নাম	ভূমি মালিকগণের ঠিকানা
১৮৪১	মতিলাল সিদ্ধা	পিং নিলাধর সিদ্ধা	সাং কামার কান্দা উপজেলা সিরাজদিখা
১৮৪২	নুর মোহাম্মদ	পিং শাবু সরকার	সাং নিজ
১৮৪৩	গৌরাঙ্গ চন্দ্র মন্ডল	পিং কুঞ্জ বিহারী মন্ডল	সাং কামারকান্দা
১৮৪৪	মনিন্দ্র চন্দ্র সিদ্ধা	পিং রাম মোহন চন্দ্র সিদ্ধা	সাং কামার কান্দা উপজেলা সিরাজদিখা
১৮৪৫	যতিন্দ্র চন্দ্র সিদ্ধা	পিং রাম মোহন চন্দ্র সিদ্ধা	সাং কামার কান্দা উপজেলা সিরাজদিখা
১৮৪৬	জ্যানেন্দ্র সিদ্ধা	পিং রাজে মোহন চন্দ্র সিদ্ধা	হাল সাং ভারত পক্ষে বাংলাদেশ সরকার
১৮৪৭	সুরেন্দ্র চন্দ্র সিদ্ধা	পিং রাজে মোহন চন্দ্র সিদ্ধা	হাল সাং ভারত পক্ষে বাংলাদেশ সরকার
১৮৪৮	সূর্য্য কুমার রায়	পিং মহাদেব রায়	সাং কামারকান্দা
১৮৪৯	বীর কুমার রায়	পিং মহাদেব রায়	সাং কামারকান্দা
১৮৫০	নারায়ন চন্দ্র সিদ্ধা	পিং অমর চান সিদ্ধা	সাং কাহার কান্দা উপজেলা সিরাজদিখা
১৮৫১	চিত্তা হরন সিদ্ধা	পিং অমর চান সিদ্ধা	সাং কাহার কান্দা উপজেলা সিরাজদিখা
১৮৫২	নিগুনন্দ সিদ্ধা	পিং অমর চান সিদ্ধা	সাং কাহার কান্দা উপজেলা সিরাজদিখা
১৮৫৩	অরুন চান সিদ্ধা	পিং মামুর চান সিদ্ধা	সাং কাহার কান্দা উপজেলা সিরাজদিখা
১৮৫৪	প্রান শান্তি সিদ্ধা	পিং মামুর চান সিদ্ধা	সাং কাহার কান্দা উপজেলা সিরাজদিখা
১৮৫৫	মঙ্গল চান সিদ্ধা	পিং কালা চান সিদ্ধা	সাং কাহার কান্দা উপজেলা সিরাজদিখা
১৮৫৬	সত্য রঞ্জন সিদ্ধা	পিং কালা চান সিদ্ধা	সাং কাহার কান্দা উপজেলা সিরাজদিখা
১৮৫৭	দেবতী মোহন মণ্ডল	পিং খগরী মণ্ডল	সাং কামারকান্দা
১৮৫৮	সতীশ চন্দ্র মণ্ডল	পিং মহেশ চন্দ্র মণ্ডল	সাং মরিচা উপজেলা সিরাজদিখা
১৮৫৯	শ্যাম লাল মণ্ডল	পিং মহেশ চন্দ্র মণ্ডল	সাং মরিচা উপজেলা সিরাজদিখা
১৮৬০	শরৎ চন্দ্র মণ্ডল	পিং মহেশ চন্দ্র মণ্ডল	সাং মরিচা উপজেলা সিরাজদিখা
১৮৬১	সিদ্ধী চরন সিদ্ধা	পিং মরন চন্দ্র সিদ্ধা	সাং কামারকান্দা
১৮৬২	কীর্তন চান মন্ডল	পিং সুনন্দা মন্ডল	সাং নিজ
১৮৬৩	ক্ষুদিরাম মন্ডল	পিং সুনন্দা মন্ডল	সাং নিজ
১৮৬৪	নেপাল মন্ডল	পিং সূর্যকুমার মন্ডল	সাং ভাঙ্গাভিটা
১৮৬৫	নিতাই মন্ডল	পিং শ্রানথ মন্ডল	সাং ভাঙ্গাভিটা
১৮৬৬	মনিন্দ্র মন্ডল	পিং শ্রানথ মন্ডল	সাং ভাঙ্গাভিটা
১৮৬৭	মধুসূধন মন্ডল	পিং শ্রানথ মন্ডল	সাং ভাঙ্গাভিটা
১৮৬৮	গোপাল চন্দ্র মন্ডল	পিং কোকারাম মল্লিক	সাং নিজ
১৮৬৯	অরুন চান সিদ্ধা	পিং মথুর চান সিদ্ধা	সাং কাহার কান্দা উপজেলা সিরাজদিখা
১৮৭০	প্রান শান্তি সিদ্ধা	পিং মথুর চান সিদ্ধা	সাং কাহার কান্দা উপজেলা সিরাজদিখা
১৮৭১	মনিন্দ্র চন্দ্র সিদ্ধা	পিং রাজে মোহন সিদ্ধা	সাং কাহার কান্দা উপজেলা সিরাজদিখা
১৮৭২	যতিন্দ্র চন্দ্র সিদ্ধা	পিং রাজে মোহন সিদ্ধা	সাং কাহার কান্দা উপজেলা সিরাজদিখা
১৮৭৩	জ্যানেন্দ্র চন্দ্র সিদ্ধা	পিং রাজে মোহন সিদ্ধা	হাল সাং ভারত পক্ষে বাংলাদেশ সরকার
১৮৭৪	সুরেন্দ্র চন্দ্র সিদ্ধা	পিং রাজে মোহন সিদ্ধা	হাল সাং ভারত পক্ষে বাংলাদেশ সরকার
১৮৭৫	মতিলাল মন্ডল	পিং অন্নদা মন্ডল	সাং ভাঙ্গাভিটা
১৮৭৬	মল্লুক চান মন্ডল	বিনন্দ মন্ডল	সাং নিজ
১৮৭৭	ধীরেন্দ্র মন্ডল	পিং শশী মন্ডল	সাং ভাঙ্গাভিটা
১৮৭৮	মেঘলাল মন্ডল	পিং শশী মন্ডল	সাং ভাঙ্গাভিটা
১৮৭৯	শুকলাল মন্ডল	পিং শশী মন্ডল	সাং ভাঙ্গাভিটা
১৮৮০	হীরলাল মন্ডল	পিং শশী মন্ডল	সাং ভাঙ্গাভিটা
১৮৮১	ভবতোষ	পিং বলরাম	সাং ভাঙ্গাভিটা
১৮৮২	গৌরাঙ্গ	পিং বলরাম	সাং ভাঙ্গাভিটা
১৮৮৩	ঠাকুর দাস	পিং বলরাম	সাং ভাঙ্গাভিটা
১৮৮৪	গুরু দাস	পিং বলরাম	সাং ভাঙ্গাভিটা

ক্র: ন:	সর্বশেষ রেকর্ড অনুযায়ী ভূমি মালিকগণের নাম	সর্বশেষ রেকর্ড অনুযায়ী ভূমি মালিকগণের পিং/জং নাম	ভূমি মালিকগণের ঠিকানা
১৮৮৫	শুভাস	পিং বলরাম	সাং ভাঙ্গাভিটা
১৮৮৬	আমন্দ	পিং বলরাম	সাং ভাঙ্গাভিটা
১৮৮৭	আসতোষ	পিং বলরাম	সাং ভাঙ্গাভিটা
১৮৮৮	বসন্ত	পিং বলরাম	সাং ভাঙ্গাভিটা
১৮৮৯	ননী গোপাল	পিং বলরাম	সাং ভাঙ্গাভিটা
১৮৯০	ললিত মোহন রাজবংশী	পিং সোনাবালী	সাং ভাঙ্গাভিটা
১৮৯১	জগন্নাথ সরকার	পিং গোলক সরকার	সাং মরিচা, সিরাজদিখান
১৮৯২	রাখাল চন্দ্র মন্ডল	পিং ব্রজবাসী মন্ডল	সাং নিজ
১৮৯৩	রাজলক্ষী সরকার	জং হারেন্দ্র সরকার	হাল সাং ভারত পক্ষে বাংলাদেশ সরকার
১৮৯৪	দং মহারাজ সরকার	পিং শ্রীচরন সরকার	সাং নিজ
১৮৯৫	রুশরাজ সরকার	পিং শ্রীচরন সরকার	সাং নিজ
১৮৯৬	গান্ধীরাজ সরকার	পিং শ্রীচরন সরকার	সাং নিজ
১৮৯৭	পরিমল সরকার	পিং শ্রীচরন সরকার	সাং নিজ
১৮৯৮	তজহরি সরকার	পিং নবকুমার সরকার	সাং নিজ
১৮৯৯	মরণ চান সরকার	পিং শশী মহন সরকার	সাং নিজ
১৯০০	অধন্য মন্ডল	পিং নন্দ কুমার মন্ডল	সাং নিজ
১৯০১	নপেন্দ্র মন্ডল	পিং নিতাই মন্ডল	সাং নিজ
১৯০২	ধীরেন্দ্র মন্ডল	পিং নিতাই মন্ডল	সাং নিজ
১৯০৩	লক্ষী সরকার	জং হরেন্দ্র সরকার	হাল সাং ভারত পক্ষে বাংলাদেশ সরকার
১৯০৪	মুল্লুক চান রায়	পিং ফটিক রায়	সাং ভাঙ্গাভিটা
১৯০৫	হরি ভল্লব রায়	পিং ফটিক রায়	সাং ভাঙ্গাভিটা
১৯০৬	শুকলাল রায়	পিং ফটিক রায়	সাং ভাঙ্গাভিটা
১৯০৭	প্রান ভল্লব রায়	পিং ফটিক রায়	সাং ভাঙ্গাভিটা
১৯০৮	সন্তোষ বৈরাগী	পিং চৈতন্য রায় বৈরাগী	সাং ভাঙ্গাভিটা
১৯০৯	রমরাজ বৈরাগী	পিং চৈতন্য রায় বৈরাগী	সাং ভাঙ্গাভিটা
১৯১০	কার্তিক চান রায়	পিং চন্দ্রনাথ রায়	সাং ভাঙ্গাভিটা
১৯১১	রায় চান রায়	পিং চন্দ্রনাথ রায়	সাং ভাঙ্গাভিটা
১৯১২	অমূল্য চন্দ্র রায়	পিং সিতানাথ রায়	সাং ভাঙ্গাভিটা
১৯১৩	অমূল্য চন্দ্র রায়	পিং শিতারাথ রায়	সাং ভাঙ্গাভিটা
১৯১৪	কার্তিক রায়	পিং চন্দ্রনাথ রায়	সাং ভাঙ্গাভিটা
১৯১৫	মাধারী মণ্ডল	পিং লাল মোহন মণ্ডল	সাং ভাঙ্গাভিটা
১৯১৬	মনখুশি মন্ডল	জং দুর্জয়ধন মন্ডল	সাং ভাঙ্গাভিটা
১৯১৭	রাধা নাথ মল্লিক	পিং কানাই লাল মল্লিক	সাং ভাঙ্গাভিটা
১৯১৮	প্রাণ নাথ মল্লিক	পিং কানাই লাল মল্লিক	সাং ভাঙ্গাভিটা
১৯১৯	গজা নাথ মল্লিক	পিং কানাই লাল মল্লিক	সাং ভাঙ্গাভিটা
১৯২০	সন্তু নাথ মল্লিক	পিং কানাই লাল মল্লিক	সাং ভাঙ্গাভিটা
১৯২১	অনিল চন্দ্র মল্লিক	পিং অমৃত লাল মল্লিক	সাং নিজ
১৯২২	সত্য রঞ্জন ঢালী	পিং দেবেন্দ্র চন্দ্র ঢালী	সাং ভাঙ্গাভিটা
১৯২৩	কান্ত চন্দ্র ঢালী	পিং দেবেন্দ্র চন্দ্র ঢালী	সাং ভাঙ্গাভিটা
১৯২৪	বদ্ধরাম চন্দ্র ঢালী	পিং দেবেন্দ্র চন্দ্র ঢালী	সাং ভাঙ্গাভিটা
১৯২৫	সুধন্য ঢালী	পিং দেবেন্দ্র চন্দ্র ঢালী	সাং ভাঙ্গাভিটা
১৯২৬	ফকির চান বাউড়	পিং কৃষ্ণ মোহন বাউড়	সাং নিজ
১৯২৭	গজেন্দ্র সিদ্ধা	পিং খর্বানন্দ সিদ্ধা	সাং নিজ
১৯২৮	রামলাল সিদ্ধা	পিং ফেতু সিদ্ধা	সাং নিজ

ক্র: ন:	সর্বশেষ রেকর্ড অনুযায়ী ভূমি মালিকগণের নাম	সর্বশেষ রেকর্ড অনুযায়ী ভূমি মালিকগণের পিং/জং নাম	ভূমি মালিকগণের ঠিকানা
১৯২৯	লাল সিদ্ধা	পিং ফেতু সিদ্ধা	সাং নিজ
১৯৩০	ফলাচাদ মন্ডল	পিং মাধব মন্ডল	সাং নিজ
১৯৩১	পার্শ্বনাথ মন্ডল	পিং মাধব মন্ডল	সাং নিজ
১৯৩২	কাজল তারা	জং ঠান্ডা	সাং ভারত পক্ষে বাংলাদেশ সরকার
১৯৩৩	দৌলতপুর মৌজায় ফ্রী প্রাইমারী স্কুল	কমিটি পক্ষে সেক্রেটারী	সাং ভাঙ্গাভিটা
১৯৩৪	ফকির চান	পিং কৃষ্ণ মন্ডল	সাং ভাঙ্গাভিটা
১৯৩৫	সুম রঞ্জন	পিং দুর্জয় মন্ডল	সাং ভাঙ্গাভিটা
১৯৩৬	টুকানী	পিং দুর্জয় মন্ডল	সাং ভাঙ্গাভিটা
১৯৩৭	গৌরাঙ্গ	পিং দুর্জয় মন্ডল	সাং ভাঙ্গাভিটা
১৯৩৮	হলধর মন্ডল	পিং পূর্ণ চন্দ্র মন্ডল	সাং মরিচা উপজেলা সিরাজদিখান
১৯৩৯	পবন মন্ডল	পিং পূর্ণ চন্দ্র মন্ডল	সাং মরিচা উপজেলা সিরাজদিখান
১৯৪০	গনেশ মন্ডল	পিং পূর্ণ চন্দ্র মন্ডল	সাং মরিচা উপজেলা সিরাজদিখান
১৯৪১	শ্রীবীম মন্ডল	পিং জ্ঞানেশ্বর মন্ডল	সাং মরিচা উপজেলা সিরাজদিখান
১৯৪২	রাজেশ্বর মন্ডল	পিং ভগির মন্ডল	সাং মরিচা উপজেলা সিরাজদিখান
১৯৪৩	সাহদেব মন্ডল	পিং ভগির মন্ডল	সাং মরিচা উপজেলা সিরাজদিখান
১৯৪৪	হরিদাস মন্ডল	পিং ভগির মন্ডল	সাং মরিচা উপজেলা সিরাজদিখান
১৯৪৫	নারায়ন চন্দ্র মন্ডল	পিং রাইমোহন মন্ডল	সাং মরিচা উপজেলা সিরাজদিখা
১৯৪৬	রতন চন্দ্র মন্ডল	পিং রাইমোহন মন্ডল	সাং মরিচা উপজেলা সিরাজদিখা
১৯৪৭	ধীরেন্দ্র চন্দ্র মন্ডল	পিং রাইমোহন মন্ডল	সাং মরিচা উপজেলা সিরাজদিখা
১৯৪৮	সুবোধ মন্ডল	পিং কান্দনী মন্ডল	সাং মরিচা উপজেলা সিরাজদিখা
১৯৪৯	মনমোহন মন্ডল	পিং কান্দনী মন্ডল	সাং মরিচা উপজেলা সিরাজদিখা
১৯৫০	যতীন্দ্র মন্ডল	পিং কান্দনী মন্ডল	সাং মরিচা উপজেলা সিরাজদিখা
১৯৫১	নিতানন্দ মন্ডল	পিং কান্দনী মন্ডল	সাং মরিচা উপজেলা সিরাজদিখা
১৯৫২	শরণ চন্দ্র সরকার	চলু চন্দ্র সরকার	সাং মরিচা উপজেলা সিরাজদিখা
১৯৫৩	নগেন্দ্র চন্দ্র মন্ডল	পূর্ণ চন্দ্র মন্ডল	সাং মরিচা উপজেলা সিরাজদিখা
১৯৫৪	খগেন্দ্র চন্দ্র মন্ডল	পূর্ণ চন্দ্র মন্ডল	সাং মরিচা উপজেলা সিরাজদিখা
১৯৫৫	ফনিন্দ্র চন্দ্র মন্ডল	পূর্ণ চন্দ্র মন্ডল	সাং মরিচা উপজেলা সিরাজদিখা
১৯৫৬	ননী গোপাল মন্ডল	পূর্ণ চন্দ্র মন্ডল	সাং মরিচা উপজেলা সিরাজদিখা
১৯৫৭	মাখন লা নমন্ডল	পূর্ণ চন্দ্র মন্ডল	সাং মরিচা উপজেলা সিরাজদিখা
১৯৫৮	মতিলাল সরকার	পিং গৌর সরকার	সাং মরিচা উপজেলা সিরাজদিখা
১৯৫৯	দুধ লাল সরকার	পিং গৌর সরকার	সাং মরিচা উপজেলা সিরাজদিখা
১৯৬০	আকালী সরকার	পিং চলু সরকার	সাং মরিচা উপজেলা সিরাজদিখা
১৯৬১	শরন্ত সরকার	পিং চলু সরকার	সাং মরিচা উপজেলা সিরাজদিখা
১৯৬২	শরত সরকার	পিং চলু সরকার	সাং মরিচা উপজেলা সিরাজদিখা
১৯৬৩	পরেশ সরকার	পিং চলু সরকার	সাং মরিচা উপজেলা সিরাজদিখা
১৯৬৪	দুর্জয় মন্ডল	পিং ব্রজবাসী মন্ডল	সাং ভাঙ্গাভিটা
১৯৬৫	অশ্বিনী মন্ডল	পিং ব্রজবাসী মন্ডল	সাং ভাঙ্গাভিটা
১৯৬৬	অর্জুন মন্ডল	পিং ব্রজবাসী মন্ডল	সাং ভাঙ্গাভিটা
১৯৬৭	অজিত কুমার মন্ডল	পিং দুর্জয় মন্ডল	সাং ভাঙ্গাভিটা
১৯৬৮	গৌরাঙ্গ মন্ডল	পিং দুর্জয় মন্ডল	সাং ভাঙ্গাভিটা
১৯৬৯	সুখরঞ্জন মন্ডল	পিং দুর্জয় মন্ডল	সাং ভাঙ্গাভিটা
১৯৭০	ফুল বিহারী মন্ডল	পিং কৈলাস মন্ডল	সাং মরিচা উপজেলা সিরাজদিখা
১৯৭১	নারায়ন চন্দ্র মন্ডল	পিং মহেশ চন্দ্র মন্ডল	সাং মরিচা উপজেলা সিরাজদিখা

ক্র: ন:	সর্বশেষ রেকর্ড অনুযায়ী ভূমি মালিকগণের নাম	সর্বশেষ রেকর্ড অনুযায়ী ভূমি মালিকগণের পিং/জং নাম	ভূমি মালিকগণের ঠিকানা
১৯৭২	গৌরাজ চন্দ্র মন্ডল	পিং মহেশ চন্দ্র মন্ডল	সাং মরিচা উপজেলা সিরাজদিখা
১৯৭৩	পরিপূর্ণ চন্দ্র মন্ডল	পিং মহেশ চন্দ্র মন্ডল	সাং মরিচা উপজেলা সিরাজদিখা
১৯৭৪	সতীশ চন্দ্র মণ্ডল	পিং মহেশ চন্দ্র মণ্ডল	সাং কামারকান্দা
১৯৭৫	শ্যাম লাল মণ্ডল	পিং মহেশ চন্দ্র মণ্ডল	সাং কামারকান্দা
১৯৭৬	শরদ চন্দ্র মণ্ডল	পিং মহেশ চন্দ্র মণ্ডল	সাং কামারকান্দা
১৯৭৭	রাধাবল্লভ বেপারী	পিং দুখাই বেপারী	সাং নিজে
১৯৭৮	কার্তিক চান সরকার	পিং মনিন্দ্র চন্দ্র সরকার	সাং মরিচা উপজেলা সিরাজদিখা
১৯৭৯	রবিন্দ্রনাথ সিদ্ধা	পিং ফোকারাম সিদ্ধা	সাং কামারকান্দা
১৯৮০	সিদ্ধাচরণ সিদ্ধা	পিং নয়ন সিদ্ধা	সাং কামারকান্দা
১৯৮১	কানাই নাল সিদ্ধা	পিং টুকানি সিদ্ধা	সাং কামারকান্দা
১৯৮২	শ্রীধাম সিদ্ধা	পিং টুকানি সিদ্ধা	সাং কামারকান্দা
১৯৮৩	মনিন্দ্র চন্দ্র সিদ্ধা	পিং অজ্ঞাত	সাং কামারকান্দা
১৯৮৪	যতীন্দ্র সিদ্ধা	পিং অজ্ঞাত	সাং কামারকান্দা
১৯৮৫	জ্ঞানেন্দ্র চন্দ্র সিদ্ধা	পিং রাজ মহা সিদ্ধা	হাল সাং ভারত পক্ষে বাংলাদেশ সরকার
১৯৮৬	সুরেন্দ্র চন্দ্র সিদ্ধা	পিং রাজ মহা সিদ্ধা	হাল সাং ভারত পক্ষে বাংলাদেশ সরকার
১৯৮৭	শুরেন্দ্র চন্দ্র সিদ্ধা	পিং ফোকারাম সিদ্ধা	হাল সাং ভারত পক্ষে বাংলাদেশ সরকার
১৯৮৮	কাশিনাথ সিদ্ধা	পিং ফোকারাম সিদ্ধা	হাল সাং ভারত পক্ষে বাংলাদেশ সরকার
১৯৮৯	চিত্তাহরণ সিদ্ধা	পিং আমর সিদ্ধা	সাং কামারকান্দা
১৯৯০	পঞ্চানল	পিং জলধর মন্ডল	সাং ভাঙ্গাভিটা
১৯৯১	সূর্য ধন মন্ডল	পিং ব্রজবাসী মন্ডল	সাং ভাঙ্গাভিটা
১৯৯২	পঞ্চানন্দ মন্ডল	পিং জলধর	সাং ভাঙ্গাভিটা
১৯৯৩	ফালান চন্দ্র	পিং জগত	সাং মরিচা উপজেলা সিরাজদিখা
১৯৯৪	হরিপদ	পিং দীন বন্দু	সাং মরিচা উপজেলা সিরাজদিখা
১৯৯৫	হরি গোপাল রাজ	পিং রজতী	সাং মরিচা উপজেলা সিরাজদিখা
১৯৯৬	সাধুচরন	পিং রজতী	সাং মরিচা উপজেলা সিরাজদিখা
১৯৯৭	সুবল চন্দ্র	পিং সুদীমিটার	সাং মরিচা উপজেলা সিরাজদিখা
১৯৯৮	নারায়ন চন্দ্র	পিং সুরেশ	সাং মরিচা উপজেলা সিরাজদিখা
১৯৯৯	হেমা চন্দ্র	মরম চন্দ্র	সাং মরিচা উপজেলা সিরাজদিখা
২০০০	রাম কানাই	পিং ফকির চাদ	সাং মরিচা উপজেলা সিরাজদিখা
২০০১	রামেশ	পিং ফকির চাদ	সাং মরিচা উপজেলা সিরাজদিখা
২০০২	লাল চান	পিং প্যারী মোহন	সাং মরিচা উপজেলা সিরাজদিখা
২০০৩	টুকানী মন্ডল	পিং দুর্জন মন্ডল	সাং নিজে
২০০৪	গৌরাজ চন্দ্র মন্ডল	পিং দুর্জন মন্ডল	সাং নিজে
২০০৫	শুক্ল মন্ডল	পিং দুর্জন মন্ডল	সাং নিজে
২০০৬	সতীশ চন্দ্র মণ্ডল	পিং মহেশ চন্দ্র মণ্ডল	সাং কামারকান্দা
২০০৭	সাধুচরন মন্ডল	পিং রেবতীমোহন মন্ডল	সাং কামার কান্দা উপজেলা সিরাজদিখা
২০০৮	ধীরেন্দ্র চন্দ্র মন্ডল	পিং রেবতীমোহন মন্ডল	সাং কামার কান্দা উপজেলা সিরাজদিখা
২০০৯	প্রফুল্ল চন্দ্র মন্ডল	পিং রেবতীমোহন মন্ডল	সাং কামার কান্দা উপজেলা সিরাজদিখা
২০১০	রেবতীমোহন মন্ডল	পিং বাগরী মন্ডল	সাং কামার কান্দা উপজেলা সিরাজদিখা
২০১১	ললিত বাউড়	পিং নিবারন চন্দ্র বাউড়	সাং কামারকান্দা
২০১২	নেপাল চন্দ্র বাউড়	পিং নিবারন চন্দ্র বাউড়	সাং কামারকান্দা
২০১৩	রমেশ চন্দ্র বাউড়	পিং নিবারন চন্দ্র বাউড়	সাং কামারকান্দা
২০১৪	সুরেশ চন্দ্র বাউড়	পিং নিবারন চন্দ্র বাউড়	সাং কামারকান্দা
২০১৫	ক্ষেত্র বাউড়	পিং নিবারন চন্দ্র বাউড়	সাং কামারকান্দা



ক্র: ন:	সর্বশেষ রেকর্ড অনুযায়ী ভূমি মালিকগণের নাম	সর্বশেষ রেকর্ড অনুযায়ী ভূমি মালিকগণের পিং/জং নাম	ভূমি মালিকগণের ঠিকানা
২০১৬	মনমোহন সিদ্ধা	পিং যেতু সিদ্ধা	সাং কামার কান্দা উপজেলা সিরাজদিখা
২০১৭	ধনাই সিদ্ধা	পিং যেতু সিদ্ধা	সাং কামার কান্দা উপজেলা সিরাজদিখা
২০১৮	ললিত চন্দ্র বাউঁ	পিং বিবারন চন্দ্র বাউঁ	সাং কামারকান্দা
২০১৯	রমেশ চন্দ্র বাউঁ	পিং বিবারন চন্দ্র বাউঁ	সাং কামারকান্দা
২০২০	সুরেশ চন্দ্র বাউঁ	পিং বিবারন চন্দ্র বাউঁ	সাং কামারকান্দা
২০২১	নেপাল চন্দ্র বাউঁ	পিং বিবারন চন্দ্র বাউঁ	সাং কামারকান্দা
২০২২	ক্ষেত্রমণী বাউঁ	জং বিবারন চন্দ্র বাউঁ	সাং কামারকান্দা
২০২৩	যতীশ চন্দ্র মণ্ডল	পিং মহেশ চন্দ্র মণ্ডল	সাং কামারকান্দা
২০২৪	প্রফুল্ল করাতী	পিং প্রতাপ করাতী	সাং কামারকান্দা
২০২৫	আনন্দ চন্দ্র মন্ডল	পিং মাধব চন্দ্র মন্ডল	সাং কামারকান্দা
২০২৬	কালচান মন্ডল	পিং মাধব চন্দ্র মন্ডল	সাং কামারকান্দা
২০২৭	নিখিল চন্দ্র মন্ডল	পিং নিতানন্দ মন্ডল	সাং কামারকান্দা
২০২৮	জগত লক্ষী মন্ডল	জং নিতানন্দ মন্ডল	সাং কামারকান্দা
২০২৯	শশি মোহন রিশি	পিং শুকদেব রিশি	সাং মরীচা, সিরাজদিখান
২০৩০	সুজন রিশি	পিং শুকদেব রিশি	সাং মরীচা, সিরাজদিখান
২০৩১	রাখাল রিশি	পিং শুকদেব রিশি	সাং মরীচা, সিরাজদিখান
২০৩২	রবি রিশি	পিং শুকদেব রিশি	সাং মরীচা, সিরাজদিখান
২০৩৩	জগদীশ রিশি	পিং শুকদেব রিশি	সাং মরীচা, সিরাজদিখান
২০৩৪	বীরেন্দ্র চন্দ্র মন্ডল	পিং বেরতীমোহন মন্ডল	সাং নিজ
২০৩৫	সতীশ	পিং মহেশ চন্দ্র মন্ডল	সাং নিজ
২০৩৬	শ্যামচান	পিং মহেশ চন্দ্র মন্ডল	সাং নিজ
২০৩৭	শরৎ চন্দ্র	পিং মহেশ চন্দ্র মন্ডল	সাং নিজ
২০৩৮	বেরতীমোহন মন্ডল	পিং ঝগড়ী মন্ডল	সাং কুমার কান্দা উপজেলা সিরাজদিখা
২০৩৯	জ্যোতেন্দ্র চন্দ্র সিদ্ধা	পিং রাজমোহন সিদ্ধা	সাং কুমার কান্দা উপজেলা সিরাজদিখা
২০৪০	মনিন্দ্র সিদ্ধা	পিং রাজমোহন সিদ্ধা	সাং কুমার কান্দা উপজেলা সিরাজদিখা
২০৪১	ললিত চন্দ্র বাউঁ	পিং নিবারন চন্দ্র বাউঁ	সাং কামারকান্দা
২০৪২	নেপাল চন্দ্র বাউঁ	পিং নিবারন চন্দ্র বাউঁ	সাং কামারকান্দা
২০৪৩	ক্ষেত্রমণি বাউঁ	জং নিবারন চন্দ্র বাউঁ	সাং কামারকান্দা
২০৪৪	চিনিবাস মণ্ডল	পিং মাধব চন্দ্র মণ্ডল	সাং কামারকান্দা
২০৪৫	আনন্দ চন্দ্র মণ্ডল	পিং মাধব চন্দ্র মণ্ডল	সাং কামারকান্দা
২০৪৬	কালচান মণ্ডল	পিং মাধব চন্দ্র মণ্ডল	সাং কামারকান্দা
২০৪৭	নিখিল চন্দ্র মণ্ডল	পিং নিতানন্দ মণ্ডল	সাং কামারকান্দা
২০৪৮	জগত লক্ষী মণ্ডল	পিং নিতানন্দ মণ্ডল	সাং কামারকান্দা
২০৪৯	অমূল্য চন্দ্র মন্ডল	পিং সতীশ চন্দ্র মন্ডল	সাং কামার কান্দা
২০৫০	মনরঞ্জন মন্ডল	পিং সতীশ চন্দ্র মন্ডল	সাং কামার কান্দা
২০৫১	সঞ্জীবন মন্ডল	পিং সতীশ চন্দ্র মন্ডল	সাং কামার কান্দা
২০৫২	শ্যামচান মন্ডল	পিং মহেশ মন্ডল	সাং কামার কান্দা
২০৫৩	শরত মন্ডল	পিং মহেশ মন্ডল	সাং কামার কান্দা
২০৫৪	প্রফুল্ল করাতী	পিং প্রতাপ করাতী	সাং কামার কান্দা উপজেলা সিরাজদিখা
২০৫৫	পরিক্ষীত মন্ডল	পিং বিশ্বর মন্ডল	সাং কামার কান্দা উপজেলা সিরাজদিখা
২০৫৬	নকুল চন্দ্র মন্ডল	পিং বিশ্বর মন্ডল	সাং কামার কান্দা উপজেলা সিরাজদিখা
২০৫৭	অখীল চন্দ্র মন্ডল	পিং বিশ্বর মন্ডল	সাং কামার কান্দা উপজেলা সিরাজদিখা
২০৫৮	হেমচন্দ্র মন্ডল	পিং দশরথ মন্ডল	সাং কামার কান্দা উপজেলা সিরাজদিখা
২০৫৯	রাম চন্দ্র মন্ডল	পিং দশরথ মন্ডল	সাং কামার কান্দা উপজেলা সিরাজদিখা

ক্র: ন:	সর্বশেষ রেকর্ড অনুযায়ী ভূমি মালিকগণের নাম	সর্বশেষ রেকর্ড অনুযায়ী ভূমি মালিকগণের পিং/জং নাম	ভূমি মালিকগণের ঠিকানা
২০৬০	জগত চন্দ্র মন্ডল	পিং দশরথ মন্ডল	সাং কামার কান্দা উপজেলা সিরাজদিখা
২০৬১	মাধব চন্দ্র মন্ডল	পিং দশরথ মন্ডল	সাং কামার কান্দা উপজেলা সিরাজদিখা
২০৬২	বিরজা সুন্দরী	জং পার্শ্বাল মন্ডল	সাং কামার কান্দা উপজেলা সিরাজদিখা
২০৬৩	পরিষ্কীত মন্ডল	পিং বিশম্বর মন্ডল	সাং কাহার কান্দা উপজেলা সিরাজদিখা
২০৬৪	নকুল চন্দ্র মন্ডল	পিং বিশম্বর মন্ডল	সাং কাহার কান্দা উপজেলা সিরাজদিখা
২০৬৫	অখিল চন্দ্র মন্ডল	পিং বিশম্বর মন্ডল	সাং কাহার কান্দা উপজেলা সিরাজদিখা
২০৬৬	বিরজা সুন্দরী	জং পার্শ্বনাথ মন্ডল	সাং কাহার কান্দা উপজেলা সিরাজদিখা
২০৬৭	শশী মোহন রিশি	পিং সুকদেব রিশি	সাং মরিচা উপজেলা সিরাজদিখান
২০৬৮	সুধন চন্দ্র রিশি	পিং সুকদেব রিশি	সাং মরিচা উপজেলা সিরাজদিখান
২০৬৯	রাখাল চন্দ্র রিশি	পিং সুকদেব রিশি	সাং মরিচা উপজেলা সিরাজদিখান
২০৭০	রবি চন্দ্র রিশি	পিং সুকদেব রিশি	সাং মরিচা উপজেলা সিরাজদিখান
২০৭১	জগদীশ চন্দ্র রিশি	পিং সুকদেব রিশি	সাং মরিচা উপজেলা সিরাজদিখান
২০৭২	বনাই সিদ্ধা	পিং যেতু সিদ্ধা	সাং কামারকান্দা উপজেলা সিরাজদিখান
২০৭৩	মন মোহন সিদ্ধা	পিং যেতু সিদ্ধা	সাং কামারকান্দা উপজেলা সিরাজদিখান
২০৭৪	সতীশ চন্দ্র রিশি	পিং শ্রীধর রিশি	সাং মরিচা উপজেলা সিরাজদিখান
২০৭৫	আশুতোষ রিশি	পিং শ্রীধর রিশি	সাং মরিচা উপজেলা সিরাজদিখান
২০৭৬	শরৎ চন্দ্র মণ্ডল	পিং মহেশ চন্দ্র মণ্ডল	সাং কামারকান্দা
২০৭৭	দং হেমপদ মণ্ডল	পিং দশরথ মণ্ডল	সাং কামারকান্দা উপজেলা সিরাজদিখান
২০৭৮	রামচন্দ্র মণ্ডল	পিং দশরথ মণ্ডল	সাং কামারকান্দা উপজেলা সিরাজদিখান
২০৭৯	জগতচন্দ্র মণ্ডল	পিং দশরথ মণ্ডল	সাং কামারকান্দা উপজেলা সিরাজদিখান
২০৮০	মাধব মণ্ডল	পিং দশরথ মণ্ডল	সাং কামারকান্দা উপজেলা সিরাজদিখান
২০৮১	ইন্দ্রমোহন রিশি	পিং লেবু রিশি	সাং মরিচা, সিরাজদিখান
২০৮২	হিরণ রিশি	পিং সুধন্য রিশি	সাং মরিচা, সিরাজদিখান
২০৮৩	গৌর চান রিশি	পিং সুধন্য রিশি	সাং মরিচা, সিরাজদিখান
২০৮৪	বিনোধ রিশি	পিং নিশিকান্ত রিশি	সাং মরিচা, সিরাজদিখান
২০৮৫	মঞ্জল রিশি	পিং নিশিকান্ত রিশি	সাং মরিচা, সিরাজদিখান
২০৮৬	পাবোছা রিশি	পিং নিশিকান্ত রিশি	সাং মরিচা, সিরাজদিখান
২০৮৭	উপেন্দ্র রিশি	পিং নিশিকান্ত রিশি	সাং মরিচা, সিরাজদিখান
২০৮৮	ললিত মোহন বাউড়	পিং নিবারন চন্দ্র বাউড়	সাং কামারকান্দা
২০৮৯	নেপাল চন্দ্র বাউড়	পিং নিবারন চন্দ্র বাউড়	সাং কামারকান্দা
২০৯০	রমেশ চন্দ্র বাউড়	পিং নিবারন চন্দ্র বাউড়	সাং কামারকান্দা
২০৯১	সুরেশ চন্দ্র বাউড়	পিং নিবারন চন্দ্র বাউড়	সাং কামারকান্দা
২০৯২	ক্ষেত্র বাউড়	পিং নিবারন চন্দ্র বাউড়	সাং কামারকান্দা
২০৯৩	কানাইলাল সিদ্ধা	পিং টুকানি সিদ্ধা	সাং কামার কান্দা, উপজেলা সিরাজদিখা
২০৯৪	শ্রীরামচন্দ্র সিদ্ধা	পিং টুকানি সিদ্ধা	সাং কামার কান্দা, উপজেলা সিরাজদিখা
২০৯৫	মনিন্দ্র চন্দ্র সিদ্ধা	পিং রাজমোহন সিদ্ধা	সাং কামার কান্দা, উপজেলা সিরাজদিখা
২০৯৬	যতিন্দ্র চন্দ্র সিদ্ধা	পিং রাজমোহন সিদ্ধা	সাং কামার কান্দা, উপজেলা সিরাজদিখা
২০৯৭	জ্হানেন্দ্র চন্দ্র সিদ্ধা	পিং রাজমোহন সিদ্ধা	সাং কামার কান্দা, উপজেলা সিরাজদিখা
২০৯৮	সুরেশ চন্দ্র সিদ্ধা	পিং রাজমোহন সিদ্ধা	সাং কামার কান্দা, উপজেলা সিরাজদিখা
২০৯৯	চিনিবান মন্ডল	পিং মাধব চন্দ্র মন্ডল	সাং কামারকান্দা
২১০০	কালী চান মন্ডল	পিং মাধব চন্দ্র মন্ডল	সাং কামারকান্দা
২১০১	আনন্দমোহন মন্ডল	পিং মাধব চন্দ্র মন্ডল	সাং কামার কান্দা, উপজেলা সিরাজদিখা
২১০২	ধীরেন্দ্র চন্দ্র মন্ডল	পিং রেবতীমোহন মন্ডল	সাং কামার কান্দা উপজেলা সিরাজদিখান
২১০৩	শশী মোহন রিশি	পিং সুখদেব রিশি	সাং মরিচা

ক্র: ন:	সর্বশেষ রেকর্ড অনুযায়ী ভূমি মালিকগণের নাম	সর্বশেষ রেকর্ড অনুযায়ী ভূমি মালিকগণের পিং/জং নাম	ভূমি মালিকগণের ঠিকানা
২১০৪	সুজন চন্দ্র রিশি	পিং সুখদেব রিশি	সাং মরিচা
২১০৫	রাখাল চন্দ্র রিশি	পিং সুখদেব রিশি	সাং মরিচা
২১০৬	রবি রিশি	পিং সুখদেব রিশি	সাং মরিচা
২১০৭	জগদীশ রিশি	পিং সুখদেব রিশি	সাং মরিচা
২১০৮	জীবন চন্দ্র সিদ্ধা	পিং টুকানি সিদ্ধা	সাং কামার কান্দা
২১০৯	মনিন্দ্র চন্দ্র সিদ্ধা	পিং রাজমোহন	সাং কামার কান্দা,উপেজলা সিরাজদি খাঁ
২১১০	যতিন্দ্র চন্দ্র সিদ্ধা	পিং রাজমোহন	সাং কামার কান্দা,উপেজলা সিরাজদি খাঁ
২১১১	জ্ঞানেন্দ্র চন্দ্র সিদ্ধা	পিং রাজমোহন সিদ্ধা	সাং কামার কান্দা,উপেজলা সিরাজদি খাঁ
২১১২	সুরেন্দ্র চন্দ্র সিদ্ধা	পিং রাজমোহন সিদ্ধা	সাং কামার কান্দা,উপেজলা সিরাজদি খাঁ
২১১৩	সুরেন্দ্র চন্দ্র সিদ্ধা	পিং কোকারাম সিদ্ধা	হাল সাং ভারত পক্ষে বাংলাদেশ সরকার
২১১৪	দুর্জধন মণ্ডল	পিং শনিরাম মণ্ডল	সাং মরিচা
২১১৫	শুক লাল মণ্ডল	পিং শনিরাম মণ্ডল	সাং মরিচা
২১১৬	হারাধন মণ্ডল	পিং জীবন মণ্ডল	সাং মরিচা
২১১৭	নারায়ন চন্দ্র মণ্ডল	পিং রাইমোহন	সাং মরিচা
২১১৮	শশি মোহন রিশি	পিং সুকদেব রিশি	সাং নিজ
২১১৯	সুজন চন্দ্র রিশি	পিং সুকদেব রিশি	সাং নিজ
২১২০	রাখাল চন্দ্র রিশি	পিং সুকদেব রিশি	সাং নিজ
২১২১	রবিন্দ্র চন্দ্র রিশি	পিং সুকদেব রিশি	সাং নিজ
২১২২	জগদীশ চন্দ্র রিশি	পিং সুকদেব রিশি	সাং নিজ
২১২৩	শশী মোহন রিশি দাস	পিং সুকদেব রিশি দাস	সাং মরিচা উপাজেলা সিরাজদিখান
২১২৪	সুজন রিশি দাস	পিং সুকদেব রিশি দাস	সাং মরিচা উপাজেলা সিরাজদিখান
২১২৫	রাখাল রিশি দাস	পিং সুকদেব রিশি দাস	সাং মরিচা উপাজেলা সিরাজদিখান
২১২৬	রবি রিশি দাস	পিং সুকদেব রিশি দাস	সাং মরিচা উপাজেলা সিরাজদিখান
২১২৭	জগদীশ রিশি দাস	পিং সুকদেব রিশি দাস	সাং মরিচা উপাজেলা সিরাজদিখান
২১২৮	সূর্য্য মোহন রিশি	পিং মনোহর রিশি	সাং মরিচা উপাজেলা সিরাজদিখান
২১২৯	গুণ্ডু হরি রিশি	পিং মনোহর রিশি	সাং মরিচা উপাজেলা সিরাজদিখান
২১৩০	যোগেন্দ্র চন্দ্র রিশি	পিং রাজমোহন রিশি	সাং মরিচা
২১৩১	কেতু রিশি	পিং রাজমোহন রিশি	সাং মরিচা
২১৩২	অখিল চন্দ্র রিশি	পিং ধনঞ্জয় রিশি	সাং মরিচা
২১৩৩	বিচিত্র মন্ডল	পিং গদাধর মন্ডল	সাং মরিচা
২১৩৪	মাদারী চান মন্ডল	পিং গদাধর মন্ডল	সাং মরিচা
২১৩৫	নারায়ন চন্দ্র মন্ডল	পিং রাই মোহন	সাং মরিচা
২১৩৬	গান্ধী রিশি	পিং রাই মোহন রিশি	সাং মরিচা
২১৩৭	নয়ন তারা রিশি	জং মুকুন্দ রিশি	সাং মরিচা
২১৩৮	ললিত মোহন বাউড়	পিং নিবারন বাউড়	সাং কামারকান্দা
২১৩৯	মোহেশ চন্দ্র বাউড়	পিং নিবারন বাউড়	সাং কামারকান্দা
২১৪০	সুরেশ চন্দ্র বাউড়	পিং নিবারন বাউড়	সাং কামারকান্দা
২১৪১	দুর্জধন মণ্ডল	পিং শনিরাম মণ্ডল	সাং আরিচা
২১৪২	শুকলাল মণ্ডল	পিং শনিরাম মণ্ডল	সাং আরিচা
২১৪৩	হারাধন মণ্ডল	পিং জীবন মণ্ডল	সাং আরিচা
২১৪৪	নারায়ন চন্দ্র মণ্ডল	পিং রাইমোহন মণ্ডল	সাং আরিচা
২১৪৫	শশি মোহন রিশি	পিং সুকদেব রিশি	সাং আরিচা
২১৪৬	সুজন চন্দ্র রিশি	পিং সুকদেব রিশি	সাং আরিচা
২১৪৭	রাখাল চন্দ্র রিশি	পিং সুকদেব রিশি	সাং আরিচা

ক্র: ন:	সর্বশেষ রেকর্ড অনুযায়ী ভূমি মালিকগণের নাম	সর্বশেষ রেকর্ড অনুযায়ী ভূমি মালিকগণের পিং/জং নাম	ভূমি মালিকগণের ঠিকানা
২১৪৮	রবিন্দ্র চন্দ্র রিশি	পিং সুকদেব রিশি	সাং আরিচা
২১৪৯	জগদীশ চন্দ্র রিশি	পিং সুকদেব রিশি	সাং আরিচা
২১৫০	সন্তোষ চন্দ্র রায়	পিং গনেশ চন্দ্র রায়	সাং মরিচা উপজেলা সিরাজদিখান
২১৫১	যোগেশ চন্দ্র রায়	পিং গনেশ চন্দ্র রায়	সাং মরিচা উপজেলা সিরাজদিখান
২১৫২	মতিলাল সরকার	পিং গৌর লাল সরকার	সাং মরিচা উপজেলা সিরাজদিখান
২১৫৩	দুবলাল সরকার	পিং গৌর লাল সরকার	সাং মরিচা উপজেলা সিরাজদিখান
২১৫৪	আকাজী সরকার	পিং চদু সরকার	সাং মরিচা উপজেলা সিরাজদিখান
২১৫৫	শরৎ সরকার	পিং চদু সরকার	সাং মরিচা উপজেলা সিরাজদিখান
২১৫৬	ভরত সরকার	পিং চদু সরকার	সাং মরিচা উপজেলা সিরাজদিখান
২১৫৭	পরেশ সরকার	পিং চদু সরকার	সাং মরিচা উপজেলা সিরাজদিখান
২১৫৮	সতীষ চন্দ্র মণ্ডল	পিং মহেশ চন্দ্র মণ্ডল	সাং কামারকান্দা
২১৫৯	হলধর মণ্ডল	পিং পূর্ণ চন্দ্র মণ্ডল	সাং মরিচা উপজেলা সিরাজদিখান
২১৬০	গনেশ মণ্ডল	পিং পূর্ণ চন্দ্র মণ্ডল	সাং মরিচা উপজেলা সিরাজদিখান
২১৬১	গবন মণ্ডল	পিং পূর্ণ চন্দ্র মণ্ডল	সাং মরিচা উপজেলা সিরাজদিখান
২১৬২	শ্রীধাম মণ্ডল	পিং বন্তেশুক মণ্ডল	সাং মরিচা উপজেলা সিরাজদিখান
২১৬৩	দুধ লাল সরকার	পিং গৌরলাল সরকার	সাং মরিচা উপজেলা সিরাজদিখা
২১৬৪	মতিলাল সরকার	পিং গৌরলাল সরকার	সাং মরিচা উপজেলা সিরাজদিখা
২১৬৫	মহিন্দ্র চন্দ্র মন্ডল	পিং কামিনী কুমার মন্ডল	সাং মরিচা উপজেলা সিরাজদিখা
২১৬৬	আকালী চন্দ্র সরকার	পিং চলু সরকার	সাং মরিচা
২১৬৭	শরত চন্দ্র সরকার	পিং চলু সরকার	সাং মরিচা সিরাজদিখান
২১৬৮	ভরত চন্দ্র সরকার	পিং চলু সরকার	সাং মরিচা সিরাজদিখান
২১৬৯	পরেশ চন্দ্র সরকার	পিং চলু সরকার	সাং মরিচা সিরাজদিখান
২১৭০	সন্তোষ বায়ান	পিং গনেশ চয়ন বায়ান	সাং মরিচা উপজেলা সিরাজদিখান
২১৭১	যোগেশ বায়ান	পিং গনেশ চয়ন বায়ান	সাং মরিচা উপজেলা সিরাজদিখান
২১৭২	নরেন্দ্র চন্দ্র রিশি	পিং কোকারাম রিশি	সাং মরিচা উপজেলা সিরাজদিখান
২১৭৩	সন্তোষ চন্দ্র বায়ান	পিং গোঙ্গশ চন্দ্র বায়ান	সাং মরিচা উপজেলা সিরাজদিখান
২১৭৪	যোগেশ চন্দ্র বায়ান	পিং গোঙ্গশ চন্দ্র বায়ান	সাং মরিচা উপজেলা সিরাজদিখান
২১৭৫	নারায়ন চন্দ্র মণ্ডল	পিং মহেশ মণ্ডল	সাং মরিচা উপজেলা সিরাজদিখান
২১৭৬	গৌরান্দ চন্দ্র মণ্ডল	পিং মহেশ মণ্ডল	সাং মরিচা উপজেলা সিরাজদিখান
২১৭৭	পরিপূর্ণ চন্দ্র মণ্ডল	পিং মহেশ মণ্ডল	সাং মরিচা উপজেলা সিরাজদিখান
২১৭৮	ফুল বিহারী মণ্ডল	পিং কৈলাশ মণ্ডল	সাং মরিচা উপজেলা সিরাজদিখান
২১৭৯	মোহদ বাশি মণ্ডল	পিং কৈলাশ মণ্ডল	সাং মরিচা উপজেলা সিরাজদিখান
২১৮০	নারায়ন চন্দ্র সরকার	পিং রাইমোহন মন্ডল	সাং মরিচা উপজেলা সিরাজদিখা
২১৮১	জগধর মন্ডল	পিং পূর্ণ চন্দ্র মন্ডল	সাং মরিচা উপজেলা সিরাজদিখা
২১৮২	পবন মন্ডল	পিং পূর্ণ চন্দ্র মন্ডল	সাং মরিচা উপজেলা সিরাজদিখা
২১৮৩	গনেশ মন্ডল	পিং পূর্ণ চন্দ্র মন্ডল	সাং মরিচা উপজেলা সিরাজদিখা
২১৮৪	শ্রীধান চন্দ্র মন্ডল	পিং যজ্ঞেশর চন্দ্র মন্ডল	সাং মরিচা উপজেলা সিরাজদিখা
২১৮৫	পবন চন্দ্র মন্ডল	পিং পূর্ণ চন্দ্র মন্ডল	সাং মরিচা
২১৮৬	গনেশ চন্দ্র মন্ডল	পিং পূর্ণ চন্দ্র মন্ডল	সাং মরিচা
২১৮৭	রবিন্দ্রনাথ মণ্ডল	পিং মহাদেব মণ্ডল	সাং মরিয়া
২১৮৮	ধনু মোহন মণ্ডল	পিং মহাদেব মণ্ডল	সাং মরিয়া
২১৮৯	ফটিক চান বেপারী	পিং গদাধর বেপারী	সাং মরিয়া
২১৯০	লটাবর বেপারী	পিং গদাধর বেপারী	সাং মরিয়া
২১৯১	ভরত চন্দ্র মণ্ডল	পিং ইন্দ্রমোহন মণ্ডল	সাং ভাঙ্গাভিটা

ক্র: ন:	সর্বশেষ রেকর্ড অনুযায়ী ভূমি মালিকগণের নাম	সর্বশেষ রেকর্ড অনুযায়ী ভূমি মালিকগণের পিং/জং নাম	ভূমি মালিকগণের ঠিকানা
২১৯২	হলধর মণ্ডল	পিং পূর্ণ চন্দ্র মণ্ডল	সাং মরিচা উপজেলা সিরাজদিখান
২১৯৩	পবন মণ্ডল	পিং পূর্ণ চন্দ্র মণ্ডল	সাং মরিচা উপজেলা সিরাজদিখান
২১৯৪	গনেশ মণ্ডল	পিং পূর্ণ চন্দ্র মণ্ডল	সাং মরিচা উপজেলা সিরাজদিখান
২১৯৫	শ্রীবীম মণ্ডল	পিং জ্ঞেতেশ্বর মণ্ডল	সাং মরিচা উপজেলা সিরাজদিখান
২১৯৬	ব্রজবাসী মুখা	পিং রশিদ লাল মুখা	সাং মরিচা উপজেলা সিরাজদিখান
২১৯৭	নারায়ন চন্দ্র মুখা	পিং রশিদ লাল মুখা	সাং মরিচা উপজেলা সিরাজদিখান
২১৯৮	কুকি দাস্যা	জং বিহারী লাল মন্ডল	ভাঙ্গাভিটা
২১৯৯	আহলাদি দাস্যা	জং গোপাল মন্ডল	ভাঙ্গাভিটা
২২০০	ব্রজবাসী মুখা	পিং রশিক মুখা	সাং মরিচা উপজেলা সিরাজদিখা
২২০১	নারায়ন মুখা	পিং রশিক মুখা	সাং মরিচা উপজেলা সিরাজদিখা
২২০২	পরান চন্দ্র মুখা	পিং রশিক চান মুখা	হাল সাং ভারত পক্ষে বাংলাদেশ সরকার
২২০৩	পার্শ্বনাথ মন্ডল	পিং সূর্যমোহন মন্ডল	সাং মরিচা উপজেলা সিরাজদিখা
২২০৪	হরেকৃষ্ণ মন্ডল	পিং সূর্যমোহন মন্ডল	সাং মরিচা উপজেলা সিরাজদিখা
২২০৫	মুকন্দ চন্দ্র মণ্ডল	পিং বান্দু মণ্ডল	সাং ভাঙ্গাভিটা
২২০৬	শরৎ চন্দ্র মণ্ডল	পিং চিত্তারাম মণ্ডল	সাং ভাঙ্গাভিটা
২২০৭	প্রভাত চন্দ্র মণ্ডল	পিং চিত্তারাম মণ্ডল	সাং ভাঙ্গাভিটা
২২০৮	প্রহলাদ চন্দ্র মন্ডল	পিং অমর চান মন্ডল	সাং মরিচা উপজেলা সিরাজদিখা
২২০৯	প্রভাধ চন্দ্র মন্ডল	পিং অমর চান মন্ডল	সাং মরিচা উপজেলা সিরাজদিখা
২২১০	কালিদাস মন্ডল	পিং অমর চান মন্ডল	সাং মরিচা উপজেলা সিরাজদিখা
২২১১	ঠাকুর দাস মন্ডল	পিং অমর চান মন্ডল	সাং মরিচা উপজেলা সিরাজদিখা
২২১২	কালিকুমার বাই	পিং রাজকুমার বাই	সাং নিজ
২২১৩	সন্তোষ চন্দ্র রায়	পিং চৈতন্য চন্দ্র রায়	সাং ভাঙ্গাভিটা
২২১৪	রম রাজ রায়	পিং চৈতন্য চন্দ্র রায়	সাং ভাঙ্গাভিটা
২২১৫	অমূল্য চন্দ্র রায়	পিং সিন্তনাল রায়	সাং ভাঙ্গাভিটা
২২১৬	আফফুর রায়	পিং রাজেন্দ্র রায়	সাং ভাঙ্গাভিটা
২২১৭	মুল্লুক চান রায়	পিং ফটিক চন্দ্র রায়	সাং ভাঙ্গাভিটা
২২১৮	হরি বল্লভ রায়	পিং ফটিক চন্দ্র রায়	সাং ভাঙ্গাভিটা
২২১৯	শ্রীন ভল্লব রায়	পিং ফটিক চন্দ্র রায়	সাং ভাঙ্গাভিটা
২২২০	শুক লাল রায়	পিং ফটিক চন্দ্র রায়	সাং ভাঙ্গাভিটা
২২২১	কান্তিক চন্দ্র রায়	পিং চন্দ্র নাথ রায়	সাং ভাঙ্গাভিটা
২২২২	রাধে চান রায়	পিং চন্দ্র নাথ রায়	সাং ভাঙ্গাভিটা
২২২৩	রাম লাল রায়	পিং রাজেন্দ্র রায়	সাং ভাঙ্গাভিটা
২২২৪	টুকানী মণ্ডল	পিং দুর্জয়ধন মণ্ডল	সাং ভাঙ্গাভিটা
২২২৫	চলু বাড়ই	পিং তুফানী বাড়ই	সাং ভাঙ্গাভিটা
২২২৬	রামলাল রায়	পিং মহেন্দ্র রায়	সাং ভাঙ্গাভিটা
২২২৭	অমূল্য চন্দ্র রায়	পিং দারিকা মন্ডল	সাং গোয়ালখালি
২২২৮	ফটিক চন্দ্র মন্ডল	পিং সাগর চন্দ্র মন্ডল	সাং মরিচা
২২২৯	গংগাধর সরকার	পিং নিল কমল সরকার	সাং মরিচা
২২৩০	সুবল চন্দ্র সরকার	পিং সুরেন্দ্র চন্দ্র সরকার	সাং মরিচা
২২৩১	যুগল চন্দ্র সরকার	পিং সুরেন্দ্র চন্দ্র সরকার	সাং মরিচা
২২৩২	নারায়ন চন্দ্র মন্ডল	পিং রাই মোহন মন্ডল	সাং মরিচা উপজেলা সিরাজদিখা
২২৩৩	ধরেন্দ্র চন্দ্র মন্ডল	পিং রাই মোহন মন্ডল	সাং মরিচা উপজেলা সিরাজদিখা
২২৩৪	রত্ন চন্দ্র মন্ডল	পিং রাই মোহন মন্ডল	সাং মরিচা উপজেলা সিরাজদিখা
২২৩৫	রূপচান মণ্ডল	পিং কালু মণ্ডল	সাং কামারকান্দা

ক্র: ন:	সর্বশেষ রেকর্ড অনুযায়ী ভূমি মালিকগণের নাম	সর্বশেষ রেকর্ড অনুযায়ী ভূমি মালিকগণের পিং/জং নাম	ভূমি মালিকগণের ঠিকানা
২২৩৬	সুরেশ চন্দ্র সরকার	পিং অক্ষ কুমার সরকার	সাং মরিচা উপজেলা জিরাজদিখান
২২৩৭	রঞ্জিত সরকার	পিং রমেশ চন্দ্র সরকার	সাং মরিচা উপজেলা জিরাজদিখান
২২৩৮	বকুল চন্দ্র সরকার	পিং রমেশ চন্দ্র সরকার	সাং মরিচা উপজেলা জিরাজদিখান
২২৩৯	শরৎ সরকার	পিং চলু সরকার	সাং মরিচা উপজেলা সিরাজদিখা
২২৪০	ভরত সরকার	পিং চলু সরকার	সাং মরিচা উপজেলা সিরাজদিখা
২২৪১	নাগর মন্ডল	রামানন্দ মন্ডল	সাং মরিচা উপজেলা সিরাজদিখা
২২৪২	সাগর মন্ডল	রামানন্দ মন্ডল	সাং মরিচা উপজেলা সিরাজদিখা
২২৪৩	মাখন লাল মন্ডল	পিং লেদু মন্ডল	সাং মরিচা উপজেলা সিরাজদিখা
২২৪৪	হরিপদ মন্ডল	পিং লেদু মন্ডল	সাং মরিচা উপজেলা সিরাজদিখা
২২৪৫	মনিন্দ্র চন্দ্র সরকার	পিং রাজমোহন সরকার	সাং মরিচা উপজেলা সিরাজদিখা
২২৪৬	হনু মোহন সরকার	পিং বিশম্বর সরকার	সাং মরিচা উপজেলা সিরাজদিখা
২২৪৭	শুভল চন্দ্র সরকার	পিং সুরেন্দ্র সরকার	সাং মরিচা উপজেলা সিরাজদিখা
২২৪৮	যুগল চন্দ্র সরকার	পিং সুরেন্দ্র সরকার	সাং মরিচা উপজেলা সিরাজদিখা
২২৪৯	গঙ্গাধর সরকার	পিং নীল কমল সরকার	সাং মরিচা উপজেলা সিরাজদিখা
২২৫০	পবন সরকার	পিং পিতাম্বর সরকার	সাং মরিচা উপজেলা সিরাজদিখা
২২৫১	ধীরেন্দ্র সরকার	পিং দিগাম্বর সরকার	সাং মরিচা উপজেলা সিরাজদিখা
২২৫২	উপেন্দ্র সরকার	পিং দিগাম্বর সরকার	সাং মরিচা উপজেলা সিরাজদিখা
২২৫৩	আকালী সরকার	পিং চলু সরকার	সাং মরিচা উপজেলা সিরাজদিখা
২২৫৪	পীর বক্স	পিং আব্বাস আলী	সাং মরিচা
২২৫৫	পীর বক্স	পিং আব্বাস আলী	মরিচা
২২৫৬	হিরণ কান্ত রিশি	পিং সুধনা রিশি	সাং মরিচা সিরাজদিখান
২২৫৭	গৌরচান রিশি	পিং সুধনা রিশি	সাং মরিচা সিরাজদিখান
২২৫৮	বিনোদ রিশি	পিং নিশি কান্ত রিশি	সাং মরিচা সিরাজদিখান
২২৫৯	মঙ্গল রিশি	পিং নিশি কান্ত রিশি	সাং মরিচা সিরাজদিখান
২২৬০	পাবোছা রিশি	পিং নিশি কান্ত রিশি	সাং মরিচা সিরাজদিখান
২২৬১	উপেন্দ্র রিশি	পিং নিশি কান্ত রিশি	সাং মরিচা সিরাজদিখান
২২৬২	শশী মহন রিশি	পিং সুকদেব রিশি	সাং মরিচা উপজেলা সিরাজদিখান
২২৬৩	সুধন চন্দ্র রিশি	পিং সুকদেব রিশি	সাং মরিচা উপজেলা সিরাজদিখান
২২৬৪	রাখাল চন্দ্র রিশি	পিং সুকদেব রিশি	সাং মরিচা উপজেলা সিরাজদিখান
২২৬৫	রবি চন্দ্র রিশি	পিং সুকদেব রিশি	সাং মরিচা উপজেলা সিরাজদিখান
২২৬৬	জগদীশ চন্দ্র রিশি	পিং সুকদেব রিশি	সাং মরিচা উপজেলা সিরাজদিখান
২২৬৭	শাশী মোহন রিশি	পিং সুকদেব রিশি	সাং মরিচা উপজেলা সিরাজদিখান
২২৬৮	সুজন রিশি	পিং সুকদেব রিশি	সাং মরিচা উপজেলা সিরাজদিখান
২২৬৯	রাখাল রিশি	পিং সুকদেব রিশি	সাং মরিচা উপজেলা সিরাজদিখান
২২৭০	রবি রিশি	পিং সুকদেব রিশি	সাং মরিচা উপজেলা সিরাজদিখান
২২৭১	জগদীশ রিশি	পিং সুকদেব রিশি	সাং মরিচা উপজেলা সিরাজদিখান
২২৭২	মরন চান রিশি	পিং নিবারন চান রিশি	সাং মরিচা উপজেলা সিরাজদিখা
২২৭৩	দেবেদ্র চক্রবর্তী	পিং রাম কুমার চক্রবর্তী	হাল সাং ভারত পক্ষে বাংলাদেশ সরকার
২২৭৪	শনি মোহন রিশি	পিং শুকদেব রিশি	
২২৭৫	মজন রিশি	পিং শুকদেব রিশি	
২২৭৬	রাখাল রিশি	পিং শুকদেব রিশি	
২২৭৭	রবি রিশি	পিং শুকদেব রিশি	
২২৭৮	জগদীশ রিশি	পিং শুকদেব রিশি	
২২৭৯	মন রঞ্জন রিশি	পিং আনন্দ রিশি	সাং মরিচা উপজেলা সিরাজদিখা

ক্র: ন:	সর্বশেষ রেকর্ড অনুযায়ী ভূমি মালিকগণের নাম	সর্বশেষ রেকর্ড অনুযায়ী ভূমি মালিকগণের পিং/জং নাম	ভূমি মালিকগণের ঠিকানা
২২৮০	বাবুল চন্দ্র রিশি	পিং আনন্দ রিশি	সাং মরিচা উপজেলা সিরাজদিখা
২২৮১	সত্য রঞ্জন রিশি	পিং আনন্দ রিশি	সাং মরিচা উপজেলা সিরাজদিখা
২২৮২	ললিত মোহন রাজবংশী	পিং ভোলানাথ রাজবংশী	সাং মরিস
২২৮৩	যতীন্দ্র চন্দ্র রিশি	পিং শ্রীলাল রিশি	সাং মরিচা
২২৮৪	শশী মোহন রিশি	পিং সুকদেব রিশি	সাং মরিচা উপজেলা সিরাজদিখান
২২৮৫	সুজন চন্দ্র রিশি	পিং সুকদেব রিশি	সাং মরিচা উপজেলা সিরাজদিখান
২২৮৬	রাখাল চন্দ্র রিশি	পিং সুকদেব রিশি	সাং মরিচা উপজেলা সিরাজদিখান
২২৮৭	রবি চন্দ্র রিশি	পিং সুকদেব রিশি	সাং মরিচা উপজেলা সিরাজদিখান
২২৮৮	জগদীশ চন্দ্র রিশি	পিং সুকদেব রিশি	সাং মরিচা উপজেলা সিরাজদিখান
২২৮৯	মরিচা গ্রাম পঞ্চায়েত	কালিমাতা পক্ষে সেবায়ত	সাং মরিচা
২২৯০	যোগেন্দ্র রিশি	পিং রাজ মোহন রিশি	সাং মরিচা
২২৯১	কেতু রিশি	পিং রাজ মোহন রিশি	সাং মরিচা
২২৯২	বিরজা সুন্দরী	জং পার্শনাথ মন্ডল	সাং মরিচা উপজেলা সিরাজদিখা

**Land Owners of Approach Road**

ক্র: ন:	সর্বশেষ রেকর্ড অনুযায়ী ভূমি মালিকগণের নাম	সর্বশেষ রেকর্ড অনুযায়ী ভূমি মালিকগণের পিং/জং নাম	ভূমি মালিকগণের ঠিকানা
১	চন্দ্রমাধব মণ্ডল	পিং জ্ঞানেন্দ্র মণ্ডল	সাং নিজ
২	রতনমণ্ডল	পিং জ্ঞানেন্দ্র মণ্ডল,	সাং নিজ
৩	নুগাপ্রফুল্ল মণ্ডল	পিং অশ্বিনী মণ্ডল	সাং নিজ
৪	হাজারীমণ্ডল	পিং কৃষ্ণ চন্দ্র মণ্ডল	সাং নিজ
৫	বিপিনমণ্ডল	পিং দিনবন্দু মণ্ডল	সাং নিজ
৬	বিবেকানন্দমণ্ডল	পিং হরি মোহন মণ্ডল	সাং নিজ
৭	সমীনাথমণ্ডল	পিং মহেশ মণ্ডল	সাং নিজ
৮	গিরিধনমণ্ডল	পিং মহেশ মণ্ডল	সাং নিজ
৯	চিত্তাহরনমণ্ডল	পিং মহেশ মণ্ডল	সাং নিজ
১০	পার্শ্বার্থমণ্ডল	পিং সোনাতনমণ্ডল	সাং নিজ
১১	ভোলানাথমণ্ডল	পিং সজনীমণ্ডল	সাং নিজ
১২	গগনমণ্ডল	পিং সজনীমণ্ডল	সাং নিজ
১৩	হরেন্দ্রমণ্ডল	পিং সন্তু মণ্ডল	সাং নিজ
১৪	গনেশমণ্ডল	পিং হরি মোহন মণ্ডল	সাং নিজ
১৫	সবলমণ্ডল	পিং সজনীমণ্ডল	সাং নিজ
১৬	ভোলানাথমণ্ডল	পিং সজনী মণ্ডল	সাং নিজ
১৭	পার্শ্বার্থমণ্ডল	পিং সোনাতন মণ্ডল	সাং নিজ
১৮	আদালতবেপারী	পিং গলবর	দৌলতপুর
১৯	ছালেহা	জং আদালত বেপারী	সাং দৌলতপুর
২০	সুক্ষ্যদাসুন্দরী	জং বৃন্দাবন বেপারী	সাং নিজ , হাল সাং ভারত পক্ষে বাংলাদেশ সরকার
২১	আম্বারীবেপারী	জং হাজারী মণ্ডল	সাং নিজ , হাল সাং ভারত পক্ষে বাংলাদেশ সরকার
২২	হরনদাসী	পিং বৃন্দাবন বেপারী	সাং নিজ , হাল সাং ভারত পক্ষে বাংলাদেশসরকার
২৩	উপনদাসী	জং মতিলাল মণ্ডল	সাং নিজ , হাল সাং ভারত পক্ষে বাংলাদেশসরকার
২৪	নিধারন চন্দ্র মণ্ডল	পিং ,হর কুমার ভেপারী	সাং নিজ , হাল সাং ভারত পক্ষে বাংলাদেশ সরকার
২৫	মৈমচন্দ্র বেপারী	পিং রাজেন্দ্র বেপারী	সাং নিজ , হাল সাং ভারত পক্ষে বাংলাদেশ সরকার
২৬	মনদাসুন্দরী বেপারী	জং নিধাবন বেপারী	সাং নিজ , হাল সাং ভারত পক্ষে বাংলাদেশ সরকার
২৭	হরনদাসী	পিং বৃন্দাবন বেপারী	সাং নিজ , হাল সাং ভারত পক্ষে বাংলাদেশসরকার
২৮	উপনদাসী	জং মতিলাল মণ্ডল	সাং নিজ , হাল সাং ভারত পক্ষে বাংলাদেশ সরকার
২৯	আম্বারীবেপারী	জং হাজারী মণ্ডল	সাং নিজ , হাল সাং ভারত পক্ষে বাংলাদেশ সরকার
৩০	হরনদাসী	পিং বৃন্দাবন বেপারী	সাং নিজ , হাল সাং ভারত পক্ষে বাংলাদেশ সরকার
৩১	হরিধনমণ্ডল	পিং মনমোহন মণ্ডল	হাল সাং ভারত পক্ষে বাংলাদেশ সরকার
৩২	রামধনমণ্ডল	পিং মনমোহন মণ্ডল	হাল সাং ভারত পক্ষে বাংলাদেশ সরকার
৩৩	লাবনীবালা দেবী	জং সতীশ চন্দ্র চক্রবর্তী	সাং নিজ
৩৪	দুলুচানমণ্ডল	পিং মনমোহনমণ্ডল	সাং নিজ
৩৫	কালচানমণ্ডল	পিং ক্ষেত্র মোহন মণ্ডল	সাং নিজ
৩৬	আবদুলআউয়াল খন্দকার	পিং ছোরহাব খন্দকার	সাং নিজ
৩৭	রানীসুন্দরী	জং মহিন্দ্র মন্ডল	সাং নিজ
৩৮	বালাদাশী		সাং নিজ
৩৯	বোদনমন্ডল	পিং রাম কুমার	সাং নিজ
৪০	উবস	পিং রাম কুমার	সাং নিজ
৪১	সন্তোষমন্ডল	পিং মহিন্দ্র মন্ডল	সাং নিজ
৪২	রামমোহন মন্ডল	পিং মহিন্দ্র মন্ডল	সাং নিজ



ক্র: ন:	সর্বশেষ রেকর্ড অনুযায়ী ভূমি মালিকগণের নাম	সর্বশেষ রেকর্ড অনুযায়ী ভূমি মালিকগণের পিং/জং নাম	ভূমি মালিকগণের ঠিকানা
৪৩	রাধিকামোহন মন্ডল	পিং মহিন্দ্র মন্ডল	সাং নিজ
৪৪	কিষ্টচারণ মন্ডল	পিং মহিন্দ্র মন্ডল	সাং নিজ
৪৫	মায়াবতী মন্ডল	পিং মহিন্দ্র মন্ডল	সাং নিজ
৪৬	রায়তনেন্দ্ৰ	পিং আরমান আলী	সাং নিজ
৪৭	নিমাইচান মণ্ডল	পিং সূর্য কুমার মণ্ডল	সাং নিজ
৪৮	গৌরচান মণ্ডল	পিং সূর্য কুমার মণ্ডল	সাং নিজ
৪৯	দুঃসাইমণ্ডল	পিং শ্যাম মণ্ডল	সাং নিজ
৫০	দুর্ঘোধনমণ্ডল	পিং রাম কুমার মণ্ডল	সাং নিজ
৫১	জীবনমণ্ড	পিং রাম কুমার মণ্ডল	সাং নিজ
৫২	নিমাইচান মণ্ডল	পিং সূর্য কুমার মণ্ডল	সাং নিজ
৫৩	জীবনমণ্ডল	পিং রাম কুমার মণ্ডল	সাং নিজ
৫৪	মোলায়েমখাঁ	পিং নূর মোহাম্মদ	সাং বাঐ খোলা
৫৫	সঙ্করচন্দ্র মণ্ডল	পিং শশীনাথ মণ্ডল	সাং নিজ
৫৬	নিয়ামতখাঁ	পিং নূর মোহাম্মদ	সাং বাঐ খোলা
৫৭	আমিনাখাতুন	জং রমজান আলী	সাং বাঐ খোলা
৫৮	আছিরনেন্দ্ৰ	জং মফিজ উদ্দিন	সাং নিজ
৫৯	ছিদামমণ্ডল	পিং মহানন্দ মণ্ডল	হাল সাং ভারত
৬০	কানিইনাথমণ্ডল	পিং মহানন্দ মণ্ডল	হাল সাং ভারত
৬১	সাধনচক্রবর্তী	পিং আনিল চক্রবর্তী	সাং নিজ
৬২	দলিচক্রবর্তী	পিং আনিল চক্রবর্তী	সাং নিজ
৬৩	আরুণচক্রবর্তী	পিং আনিল চক্রবর্তী	সাং নিজ
৬৪	নিরঞ্জনচক্রবর্তী	পিং আনিল চক্রবর্তী	সাং নিজ
৬৫	প্রেমানন্দমণ্ডল	পিং হর চন্দ্র মণ্ডল	সাং নিজ
৬৬	হাফিজউদ্দিন	পিং আবদূর গণি	সাং নিজ
৬৭	সুবলচন্দ্র মণ্ডল	পিং শশীনাথ মণ্ডল	সাং নিজ
৬৮	আমিনা খাতুন	জং রমজান আলী	সাং বাঐ খোলা
৬৯	আমিনাবিবি	জং রমজান আলী	বাঐখোলা
৭০	সতীশচন্দ্র চক্রবর্তী	পিং জানকী নাথ চক্রবর্তী	সাং নিজ
৭১	গৌরাঙ্গচন্দ্র	পিং ঈশ্বর চন্দ্র মন্ডল	সাং নিজ
৭২	হরেন্দ্র	পিং শমভু মণ্ডল	সাং নিজ
৭৩	সুভলচন্দ্র	পিং সজনা মণ্ডল	সাং নিজ
৭৪	শপনমন্ডল	পিং সজনা মণ্ডল	সাং নিজ
৭৫	সন্তোষমন্ডল	পিং মহেন্দ্র চন্দ্র মন্ডল	সাং নিজ
৭৬	কাজলতারা	জং রাজেন্দ্র বেপারী	হাল নাং ভারত পক্ষে বাংলাদেশ সরকার
৭৭	চন্দ্রগোধব মন্ডল	পিং জ্ঞানেন্দ্র চন্দ্র মন্ডল	বাঐখোলা
৭৮	রতনচন্দ্র মন্ডল	পিং জ্ঞানেন্দ্র চন্দ্র মন্ডল	বাঐখোলা
৭৯	নিয়ামতখা	পিং নূর মোহাম্মদ	বাঐখোলা
৮০	মোলায়েমখা	পিং নূর মোহাম্মদ	বাঐখোলা
৮১	হান্নানমিয়া	পিং গৈজদ্দিন মিয়া	সাং ফুলহার
৮২	প্রমদাসুন্দরী বেপারী	জং বিধাবন চন্দ্র বেপারী	হাল সাং ভারত পক্ষে বাংলাদেশ সরকার
৮৩	আদালতবেপারী	পিং গলবর	দৌলতপুর
৮৪	ছালেহাখাতুন	জং আদালত বেপারী	দৌলতপুর
৮৫	সুরেশবেপারী	পিং পান্নাই বেপারী	সাং হাল সাং ভারত পক্ষে বাংলাদেশ সরকার
৮৬	পরেশবেপারী	পিং পান্নাই বেপারী	সাং হাল সাং ভারত পক্ষে বাংলাদেশ সরকার

ক্র: ন:	সর্বশেষ রেকর্ড অনুযায়ী ভূমি মালিকগণের নাম	সর্বশেষ রেকর্ড অনুযায়ী ভূমি মালিকগণের পিং/জং নাম	ভূমি মালিকগণের ঠিকানা
৮৭	কাজলতারা বেপারী	পিং রাজেন্দ্র বেপারী	সাং হাল সাং ভারত পক্ষে বাংলাদেশ সরকার
৮৮	হিরালালমণ্ডল	পিং গোষ্ঠে বিহারীমণ্ডল	সাং হালসাং ভারত পক্ষে বাংলাদেশ সরকার
৮৯	গুণ্ডনদাসী	জং মতিলাল মণ্ডল	সাং হাল সাং ভারত পক্ষে বাংলাদেশ সরকার
৯০	বিধাবনচন্দ্র বেপারী	পিং ছর কুমার বেপারী	সাং হাল সাং ভারত পক্ষে বাংলাদেশ সরকার
৯১	আমুল্যচন্দ্র মণ্ডল	পিং দ্বারিকা নাথ মণ্ডল	সাং নিজ
৯২	দয়ালদাসী	পিং বৃন্দাবন বেপারী	হাল সাং ভারত পক্ষে বাংলাদেশ সরকার
৯৩	গয়াস্বরীবেপারী	জং হাজারী মণ্ডল	হাল সাং ভারত পক্ষে বাংলাদেশ সরকার
৯৪	সুক্ষ্যদাসুন্দরী	জং বৃন্দাবন বেপারী	হাল সাং ভারত পক্ষে বাংলাদেশ সরকার
৯৫	ছালেহা	জং আদাতত বেপারী	দৌলতপুর
৯৬	লোমচন্দ্র বেপারী	পিং রাজেন্দ্র বেপারী	হাল সাং ভারত পক্ষে বাংলাদেশ সরকার
৯৭	গয়াস্বরীবেপারী	জং হাজারী মণ্ডল	হাল সাং ভারত পক্ষে বাংলাদেশ সরকার
৯৮	ছালেহাখাতুন	জং আদালত বেপারী	সাং দৌলতপুর
৯৯	সুরেশ বেপারী	পিং পান্নাই বেপারী	সাং নিজ , হাল সাং ভারত পক্ষে বাংলাদেশ সরকার
১০০	পরেশ বেপারী	পিং পান্নাই বেপারী	সাং নিজ , হাল সাং ভারত পক্ষে বাংলাদেশ সরকার
১০১	কাজল তারা বেপারী	জং রাজেন্দ্র চন্দ্র বেপারী	সাং নিজ , হাল সাং ভারত পক্ষে বাংলাদেশ সরকার
১০২	ছিয়ালাল মন্ডল	পিং গোষ্ঠে বিহারী মন্ডল	সাং নিজ , হাল সাং ভারত পক্ষে বাংলাদেশ সরকার
১০৩	অমল্য চন্দ্র মন্ডল	পিং দ্বারিকা নাথ মন্ডল	সাং নিজ
১০৪	সুরেশ বেপারী	পিং পান্নাই বেপারী	সাং নিজ , হাল সাং ভারত পক্ষে বাংলাদেশ সরকার
১০৫	ছিয়ালাল মন্ডল	পিং গোষ্ঠে বিহারী মন্ডল	সাং নিজ , হাল সাং ভারত পক্ষে বাংলাদেশ সরকার
১০৬	ফটিকচন্দ্র তিয়র	পিং শিরোমসী তিয়র	সাং নিজ
১০৭	ফটিকচন্দ্র তিয়র	পিং শিরোমসী তিয়র	সাং দৌলতপুর, থানা নবাবগঞ্জ
১০৮	বছিরননেছা	জং ইয়াছিন সাউদ	সাং নিজ
১০৯	ইয়াছিন	পিং মোহাম্মদ সাউদ	সাং নিজ
১১০	হীরালাল বিশ্বাস	পিং গোষ্ঠে বিহারী মন্ডল	সাং নিজ
১১১	সতিন্দ্রচন্দ্রও মন্ডল	পিং শশী মোহন মন্ডল	সাং নিজ
১১২	মতিলাল মন্ডল	পিং গোষ্ঠে বিহারী মন্ডল	সাং নিজ
১১৩	প্রেমানন্দ	পিং বজবিহারী	সাং নিজ
১১৪	নিত্যানন্দ	পিং বজবিহারী	সাং নিজ
১১৫	বাংলাদেশ সরকার	পক্ষে ডিপুটি কমিশনার	ঢাকা
১১৬	মোলায়েমখাঁ	পিং নূর মোহাম্মদ	সাং নিজ
১১৭	ছিলামমণ্ডল	পিং মোহাম্মদমণ্ডল	হাল সাং ভারত পক্ষে বাংলাদেশ সরকার
১১৮	কানাইমণ্ডল	পিং মোহাম্মদমণ্ডল	হাল সাং ভারত পক্ষে বাংলাদেশ সরকার
১১৯	গৌরাঙ্গচন্দ্র মণ্ডল	পিং সূর্য কুমারমণ্ডল	সাং নিজ
১২০	আমেনাখাতুন	জং রমজান আলী	সাং নিজ
১২১	বলোরঞ্জনচক্রবর্তী	পিং দ্বায় মোহন চক্রবর্তী	সাং নিজ
১২২	নরেন্দ্রচন্দ্রমণ্ডল	পিং রাম চন্দ্র মণ্ডল	সাং নিজ
১২৩	ধীরেন্দ্রচন্দ্রমণ্ডল	পিং রাম চন্দ্র মণ্ডল	সাং নিজ
১২৪	হরেন্দ্রচন্দ্রমণ্ডল	পিং রাম চন্দ্র মণ্ডল	সাং নিজ
১২৫	গোপালচন্দ্রমণ্ডল	পিং ফুল চানমণ্ডল	সাং নিজ
১২৬	মধুমণ্ডল	পিং ননি কুমার মণ্ডল	সাং নিজ
১২৭	বলরামমণ্ডল	পিং ননি কুমার মণ্ডল	
১২৮	ছালেহা	জং আদালত বেপারী	দৌলতপুর
১২৯	নিয়ামতখাঁ	পিং নূর মোহাম্মদ	সাং নিজ
১৩০	কাশিনাথ মন্ডল	পিং মহেশ মন্ডল	হাল সাং ভারত পক্ষে বাংলাদেশ সরকার

ক্র: ন:	সর্বশেষ রেকর্ড অনুযায়ী ভূমি মালিকগণের নাম	সর্বশেষ রেকর্ড অনুযায়ী ভূমি মালিকগণের পিং/জং নাম	ভূমি মালিকগণের ঠিকানা
১৩১	চিত্তাধর মন্ডল	পিং গিরি ধর মন্ডল	
১৩২	হাল সাং ভারত পক্ষে বাংলাদেশ সরকার	লদু মন্ডল	সাং নিজ
১৩৩	লক্ষনমন্ডললদু মন্ডল	লদু মন্ডল	সাং নিজ
১৩৪	ইনারউদ্দিন সরকার	পিং কাঙ্গালী সরকার	সাং মধুপুর
১৩৫	বীরকুমার মণ্ডল	পিং মহাদেব মণ্ডল	পিং গিরি ধর মন্ডল
১৩৬	সূর্যকুমার মণ্ডল	পিং মহাদেব মণ্ডল	সাং কামারকান্দা
১৩৭	নিজামউদ্দিন সরকার	পিং কাঙ্গালী সরকার	সাং মধুপুর
১৩৮	বাংলাদেশ সরকারের পক্ষে	ডেপুটি কমিশনার	ঢাকা
১৩৯	মনমোহনসিদ্ধা	পিং খেতু সিদ্ধা	সাং নিজ
১৪০	রমেশরিশি	জগবন্ধু রিশি	সাং নিজ
১৪১	সাধনারানী	জং সতীশ চক্রবর্তী	সাং নিজ
১৪২	ধনঞ্জয়সিদ্ধা	পিং খেতু সিদ্ধা	সাং নিজ
১৪৩	শুশিলাসুন্দরী	জং ঠাকুরদাস	সাং নিজ
১৪৪	সনিন্দসিদ্ধা	পিং ধর্ম সিদ্ধা	সাং নিজ
১৪৫	অরুনসিদ্ধামথুর সিদ্ধা	মথুর সিদ্ধা	সাং নিজ
১৪৬	নারায়নসিদ্ধা	অমর চান সিদ্ধা	সাং নিজ
১৪৭	নিত্যানন্দন সিদ্ধা	অমর চান সিদ্ধা	সাং নিজ
১৪৮	প্রানশান্তি সিদ্ধা	মথুর সিদ্ধা	সাং নিজ
১৪৯	মঙ্গলচান সিদ্ধা	কালচান সিদ্ধা	সাং নিজ
১৫০	সত্যরঞ্জনসিদ্ধা	কালচান সিদ্ধা	সাং নিজ
১৫১	মেদুনাথসিদ্ধা	ফুলচান সিদ্ধা	হাল সাং ভারত পক্ষে বাংলাদেশ সরকার
১৫২	চিত্তাহরন সিদ্ধা	অমর চান সিদ্ধা	সাং নিজ
১৫৩	শুকদেবরায়	পকন	সাং ভারত পক্ষে বাংলাদেশ সরকার
১৫৪	কামদেবরায়	পকন	সাং ভারত পক্ষে বাংলাদেশ সরকার
১৫৫	পরেশচন্দ্র রায়	পকন	সাং ভারত পক্ষে বাংলাদেশ সরকার
১৫৬	রামদেবরায়	পকন	সাং ভারত পক্ষে বাংলাদেশ সরকার
১৫৭	সুরেন্দ্রনাথ	পিং সিদ্ধাহাল	সাং ভারত পক্ষে বাংলাদেশ সরকার
১৫৮	সুরেন্দ্রনাথসিদ্ধা	পিং কোকারাম সিদ্ধা	সাং ভারত পক্ষে বাংলাদেশ সরকার
১৫৯	কাশীনাথসিদ্ধা	পিং কোকারাম সিদ্ধা	সাং ভারত পক্ষে বাংলাদেশ সরকার
১৬০	রধুনাথ	পিং সিদ্ধা	সাং, নিজ
১৬১	বীরকুমার রায়	পিং সহদেব রায়	সাং, নিজ
১৬২	সূর্যকুমার রায়	পিং সহদেব রায়	সাং, নিজ
১৬৩	সূর্য কুমার রায়	পিং মহাদেব রায়	সাং, নিজ
১৬৪	বীর কুমার রায়	পিং মহাদেব রায়	সাং, নিজ
১৬৫	মধু নাথসিদ্ধা	পিং মহাদেব রায়	সাং, নিজ
১৬৬	সুরেন্দ্র নাথসিদ্ধা	পিং দোকারানসিদ্ধা	হাল সাং ভারতপক্ষে বাংলাদেশ সরকার
১৬৭	কাশি নাথসিদ্ধা	পিং দোকারানসিদ্ধা	হাল সাং ভারত পক্ষে বাংলাদেশ সরকার
১৬৮	নরেশমন্ডল	পিং ঠাকুর দাস মন্ডল	সাং নিজ
১৬৯	সুশীলাসুন্দরী	জং ঠাকুর দাস মন্ডল	সাং নিজ
১৭০	চিলিবালামন্ডল	জং পঞ্চানন্দ মন্ডল	সাং নিজ
১৭১	কান্দনাবালা মন্ডল	জং প্রমানন্দ মন্ডল	সাং নিজ
১৭২	সামসাদমন্ডল	পিং জগবন্ধু মন্ডল	সাং নিজ
১৭৩	ঠাকুরদাস মন্ডল	পিং জগবন্ধু মন্ডল	সাং নিজ

ক্র: ন:	সর্বশেষ রেকর্ড অনুযায়ী ভূমি মালিকগণের নাম	সর্বশেষ রেকর্ড অনুযায়ী ভূমি মালিকগণের পিং/জং নাম	ভূমি মালিকগণের ঠিকানা
১৭৪	ইদুসরকার	পিং ভুলু সরকার	সাং নিজ
১৭৫	শুকদেবরায়	পকন	সাং নিজ
১৭৬	পরেশরায়	পিং পকন রায়	সাং নিজ
১৭৭	নবিন্দ্ররায়	পিং রামদেব রায়	সাং নিজ
১৭৮	মোতালেব	পিং ইদু সরকার	সাং নিজ
১৭৯	মনরঞ্জনরায়		সাং নিজ
১৮০	বাদশামিয়া	পিং ফালু মাতবর	সাং লাথির চর
১৮১	গয়ানাথরায়		সাং নিজ
১৮২	বরদাকান্ত সিদ্ধা	রবিচরন সিদ্ধা	সাং নিজ
১৮৩	কামদেবরায়	পকন	হাল সাং নিজ
১৮৪	সুকদেবরায়	পাকম রায়	সাং নিজ
১৮৫	বসুদেবরায়	পাকমরায়	সাং নিজ
১৮৬	বরদাকান্ত সিদ্ধা	রবিচরন সিদ্ধা	সাং নিজ
১৮৭	ভগিরথীসিদ্ধা	রবিচরন সিদ্ধা	সাং নিজ
১৮৮	বাসুদেবসিদ্ধা	রবিচরন সিদ্ধা	সাং নিজ
১৮৯	সন্তোষচন্দ্র সিদ্ধা	রবিচরন সিদ্ধা	সাং নিজ
১৯০	মনমহনসিদ্ধা	পিং যেতু সিদ্ধা	সাং নিজ
১৯১	মধুসোধন মন্ডল	পিং মাধবমন্ডল	সাং ভারতপক্ষে বাংলাদেশ সরকার
১৯২	আনন্দমন্ডল	পিং মাধবমন্ডল	সাং নিজ
১৯৩	নীখিলমন্ডল	পিং নিস্তানন্দ মন্ডল	সাং নিজ
১৯৪	রেবতিমন্ডল	পিং নিস্তানন্দ মন্ডল	সাং নিজ
১৯৫	ছিনীবাসমন্ডল	পিং মাধবমন্ডল	সাং নিজ
১৯৬	কাল্যাচাদমন্ডল	পিং মাধবমন্ডল	সাং নিজ
১৯৭	কালার্চাদমন্ডল	পিং মাধবমন্ডল	সাং নিজ
১৯৮	ছিনিবাসমন্ডল	পিং মাধবমন্ডল	সাং নিজ

## Appendix 2: List of Participants of Stakeholder Consultations

Sl. No.	Name	Phone No	Occupation/Designation	Address
1	H. M. Salauddin Manju	01933444037	UNO, Nawabganj Upazila	Nawabganj Upazila Parishad, Nawabganj
2	Md. Rajibul Islam	01933444056	Assistant Commissioner, Land	Nawabganj Upazila Parishad, Nawabganj
3	Subir Das	01674-669085	Assistant Commissioner, Land	Sirajdikhan Upazila, Munshiganj
4	Shamsul Huda Babul	01819-154686	Chairman, Chitrakot Union, Sirajdikhan	Union Parishad, Chitrakot
5	Md. Pannu Mia	01712818869	Chairman, kailai union, Nawabganj upazila	Union Parishad, Kailail
6	Md. Mofazzel khan	01924-284657	Business	Daulatpur
7	Abdur Rouf	01954586106	Farmer	Paschim Hati
8	Md. Wasim Mollah	01983453828	Farmer	Paschim Hati
9	Md. Al-AMIN	01914261764	Farmer	Paschim Hati
10	Md. Abul Hossain	01826053606	Farmer	Paschim Hati
11	Hayat Khan	01923314476	Farmer	Paschim Hati
12	Md. Juwel	01923923862	Farmer	Paschim Hati
13	Md. Saidul Islam	01838103779	Farmer	Paschim Hati
14	Mofazzol Hoosain	01924284657	Farmer	Paschim Hati
15	Azahar Sentu	01824524207	Farmer	Paschim Hati
16	Hozrat Khan	01937097401	Farmer	Paschim Hati
17	Johirul Islam	01816179695	Farmer	Paschim Hati
18	Hazi Tara Mia	01402591502	Farmer	Paschim Hati
19	Salauddin	01920228095	Farmer	Paschim Hati
20	Md. Abir	01815110656	Student	Paschim Hati
21	Ayub Mollah	01949760509	Business	Paschim Hati
22	Shamsuzzaman	01876327431	Farmer	Paschim Hati
23	Md. Julhas	-	Farmer	Paschim Hati
24	Md. Kamrul	01835460929	Farmer	Paschim Hati
25	Md. Jamal Khan	01880294568	Farmer	Paschim Hati
26	Lokman Khan	01981056849	Farmer	Paschim Hati
27	Johirul Shekh	01819870410	Farmer	Paschim Hati
28	Md. Shamim	01511852410	Farmer	Paschim Hati
29	Momrez Kha	01714355897	Farmer	Paschim Hati
30	Sekandar Khan	-	Farmer	Paschim Hati
31	Fazal Khan	01951345899	Farmer	Paschim Hati
32	Mr. Raisul	-	Rickshaw/Van puller	Kamarkanda
33	Mr. Jamal	-	Rickshaw/Van puller	Kamarkanda
34	Mrs. Kohinur	-	Housewife	Kamarkanda
35	Sudhir Chandra Roy	01995298836	Farmer	Bhanga Vita
36	Dhannanjoy Sinha	01921691404	Farmer	Bhanga Vita



### Appendix 3: Comments and Responses of RAP

SL	Comments of BEZA	Response of Consultant
1	As per executive summary total 2490 affected households will lose their private land but here is no information about other source of income of this family. If you mention the others <i>relevant source of income</i> it will be helpful to understand the consequence of livelihood lose.	Agreed. But the Inventory of Loses (IoL) survey as well as Socio-Economic Survey (SES) could not be conducted yet due to sort of local agitation. This type of information would be provided after conducting these surveys. A community mobilization process has been started by the Consultant (CEGIS) in close coordination with the Local MP, BEZA and LGIs concerned.
2	As per the table 3.1 total 2860 HHs will lose their livelihood for developing the zone. It is not clear in the study what percentage of households will lose 100%, 75%, 50%, 25% of their livelihood or income due to land acquisition. If possible, please incorporate a separate chapter to understand the loss of livelihood. The report also needs to specify what are <i>alternative source of income?</i>	This information can be provided after conducting the IoL & SES with the PAPs.
3	The affected land produces 1095 MT crops (paddy, spices, oil seeds) per year. ( <i>we may avoid this information from the study</i> )	This information is useful for calculating the actual amount of compensation. If this information would avoid from the study, then the PAPs will be loser greatly which will violate the objective of RAP study. Also, the proposed community mobilization initiative may be hampered to achieve its target.
4	Please provide an <i>analysis about growth of unplanned industrialization</i> as well as residence in the vicinity of EZs and provide a logic that <i>"BEZA will help for planned industrialization"</i> to promote investment and employment.	This type of information along with assessment have been added in the ESIA Report, which might not align with the RAP study' objectives.
5	You are kindly requested to <i>prepare Resettlement and Social Management Framework (RSMF)</i> for this project instead of RSMF of Private Sector Development Support Project (PSDSP) ,BEZA.	RSMF is prepared for this study based on the best practices of BEZA that has been identified through the PSDSP Study.
6	What is the alignment of gas and power network? Please provide the gas and power network and conduct a <i>socio-economic survey</i> based on network.	There is no gas & power supply alignment has been identified yet by the Project authority through formal procedure of consultation with the TGTDC & PDB. There is no notional route of gas pipeline or power transmission line proposed in the Feasibility Study (FS) Report. Although, these tasks are beyond the scope of work under the agreed ToR for the RAP study. However, a EIA Framework has been prepared and provided in the ESIA Report.
7	As we know that we need to fill the proposed EZ area with big volume of sand. What will be proposed alignment for this? Is there any HHs? If any HHs exists on the proposed alignment, please <i>conduct detail survey</i> .	In ESIA, a separate chapter is included namely Land Development Plan which included two options of land development with a detail plan. Based on that document, BEZA would be able to finalize the suitable option. Based on that option the potential losses may be identified and compensated as per the rate of this document.
8	According to 2.1.2 age composition please add a separate write-up about <i>demographic dividend</i> for developing the zone in this area.	Accepted. It would be prepared in Final Report on the information of primary data to be collected through IoL & SES.
9	As per the study report PAPs are mainly involved in agriculture (45%) and service (38%) and Industry	Accepted. It will be addressed in the Final Report based on the data and information to be collected through

SL	Comments of BEZA	Response of Consultant
	(17%). I am confused about employment about service (38%) and Industry (17%). I think it will be good if you give the <i>clarification about the definition of service and industry</i> . If possible please provide the <i>major service and industry sector for employment</i> .	conducting meetings (SCM/PCM) as well as discussions (FGDs).
10	In the study you have highlighted living condition very nicely with the support of secondary source of information (BBS 2011) but we did not find any <i>primary survey</i> in this regards. Please try to incorporate <i>result of primary HHS survey</i> . You are also requested to provide the result of FS in this part with the <i>perception of urbanization</i> .	The primary survey i.e. IoL, SES, FGD etc. could not be carried out as to date due to sort of local agitation. Based on the data and information of primary surveys the report will be updated. It is to be noted, there is no data/information is available in the FS (Ref. Chapter 11; FS).
11	Drinking Water: Please provide a table for the use of drinking water.	It will be addressed in the Final Report based on the primary survey data.
12	<i>Vulnerable Households</i> : If possible please provide the list of 10% vulnerable HHS. So that, we can support the vulnerable HHS to get the jobs at first.	Agreed and it would be prepared after conducting the SES with the PAPs.
13	<i>Stakeholder Consultation</i> : Please add the opinion of <i>Member of Parliaments, DC, UNO, prominent business enterprise, local businessman etc.</i>	It has been addressed in the ESIA & RAP Report where findings/opinions are obtained from some scattered discussion held with primary & secondary stakeholders. The lower Mouza Land Rate is a crucial issue raised by the PAPs need to be resolved by the authority concerned taking guidance of local MP. However, a formal meeting with local MP has been held at BEZA to design a way out the compensation related challenges. In this regard, the best practices adopted in other EZ' Projects initiated by BEZA and authorized by PMO would be helpful to solve this vital issue.
14	Entitlement Matrix: You have incorporated the entitlement matrix for PSDSP project which is financed by the World Bank Group. This is very ambitious entitlement as compensation. So, you are kindly requested to <i>develop or suggest new entitlement matrix</i> for this project because the project will finance by the GoB not donor agency.	According to BEZA, this is a Flagship EZ, which to be planned & operated within an international standard framework. Although, the ToR of this study also suggested to prepare this RAP following the standard of World Bank ESS 5. Therefore, the approach of PSDSP has been followed here.
15	Livelihood Restoration Plan: As per the study only 6 HHS need to resettlement and rest of the land owner will lose their livelihood (partial). So, we need to give the emphasis to prepare smart livelihood restoration plan considering Economic Zones. Please suggest specific trade based on the finding of FS. To ensure the proper implementation of livelihood restoration plan, we need to <i>identify the right persons but we did not find any priority list for LRP</i> .	Accepted. It will be addressed in the Final RAP using the primary data and information collected through IoL, SES, FGD & SCM.
16	Please consult with BEZA regarding <i>GRC, Proposed budget and Institutional Responsibility for Compensation and Resettlement Activity</i>	Accepted. This Chapters will be finalized through holding necessary consultation with the responsible officials/experts of BEZA.